








Carte du bâti agricole

Planche 36 : Moncel-sur-Vair



Légende

 Limite des communes	 Méthanisation
 Cadastre	 Mixte : élevage fourrage
 Tampon ICPE	 Mixte : élevage matériel
 Tampon RSD	 Mixte : élevage fourrage matériel
Bâtiment agricole	
 Abris	 Mixte : fourrage matériel
 Atelier de découpe	 Nurserie
 Autre	 Serre
 Bâtiment d'élevage	 Silo
 Bâtiment mobile	 Stabulation AP
 Carrière	 Stockage fourrage
 Chambre d'hôte	 Stockage matériel
 Filtre à roseaux	 Stockage mixte
 Fosse	 Stockage plein air
 Fumières	 Tunnel
 Local phyto	 Vente
 Logement gardiennage	 Inconnu

0 100 200 m



1:9 000

