



## ANNEXE 1 :

---

### Moncel-sur-Vair :

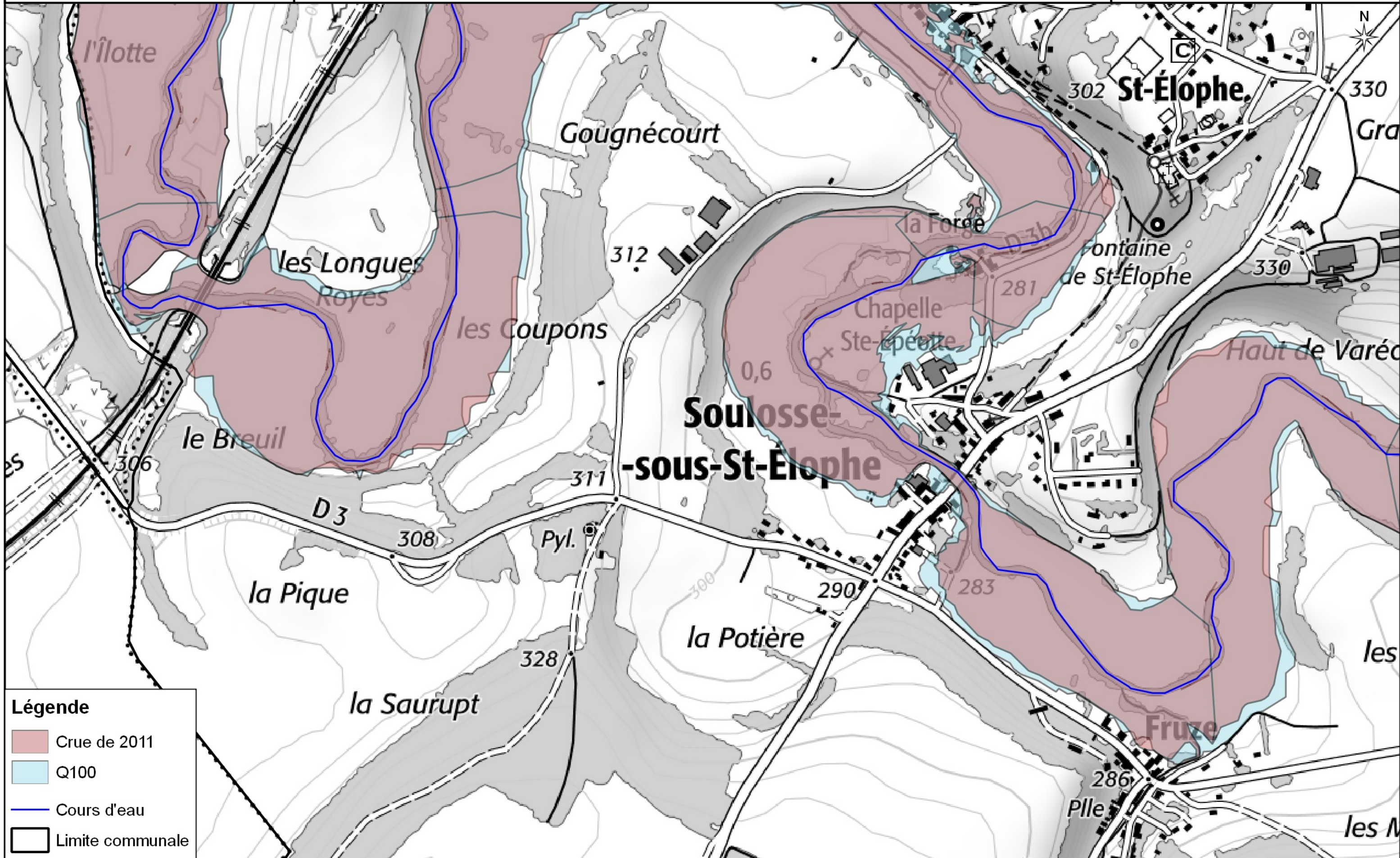
**Cartographie des crues du Vair et du Petit Vair**

**Crue historique de 2011 et crue de période de retour 100 ans**

# Cartographie des crues du Vair et du Petit Vair

## Crue de 2011 et crue de période de retour 100 ans

Moncel-sur-Vair - 1/4



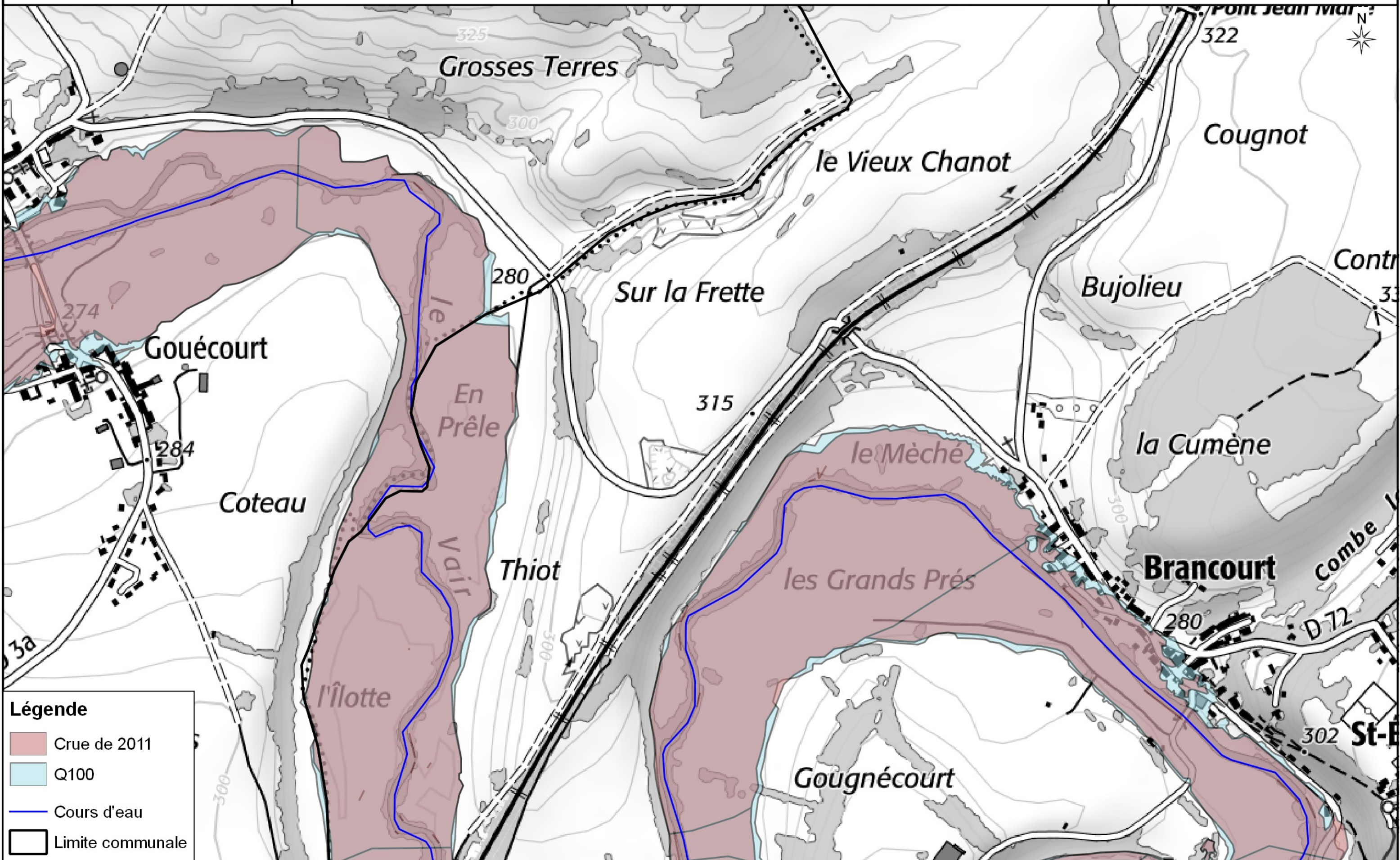
**Légende**

- Crue de 2011
- Q100
- Cours d'eau
- Limite communale

# Cartographie des crues du Vair et du Petit Vair

## Crue de 2011 et crue de période de retour 100 ans

Moncel-sur-Vair - 2/4



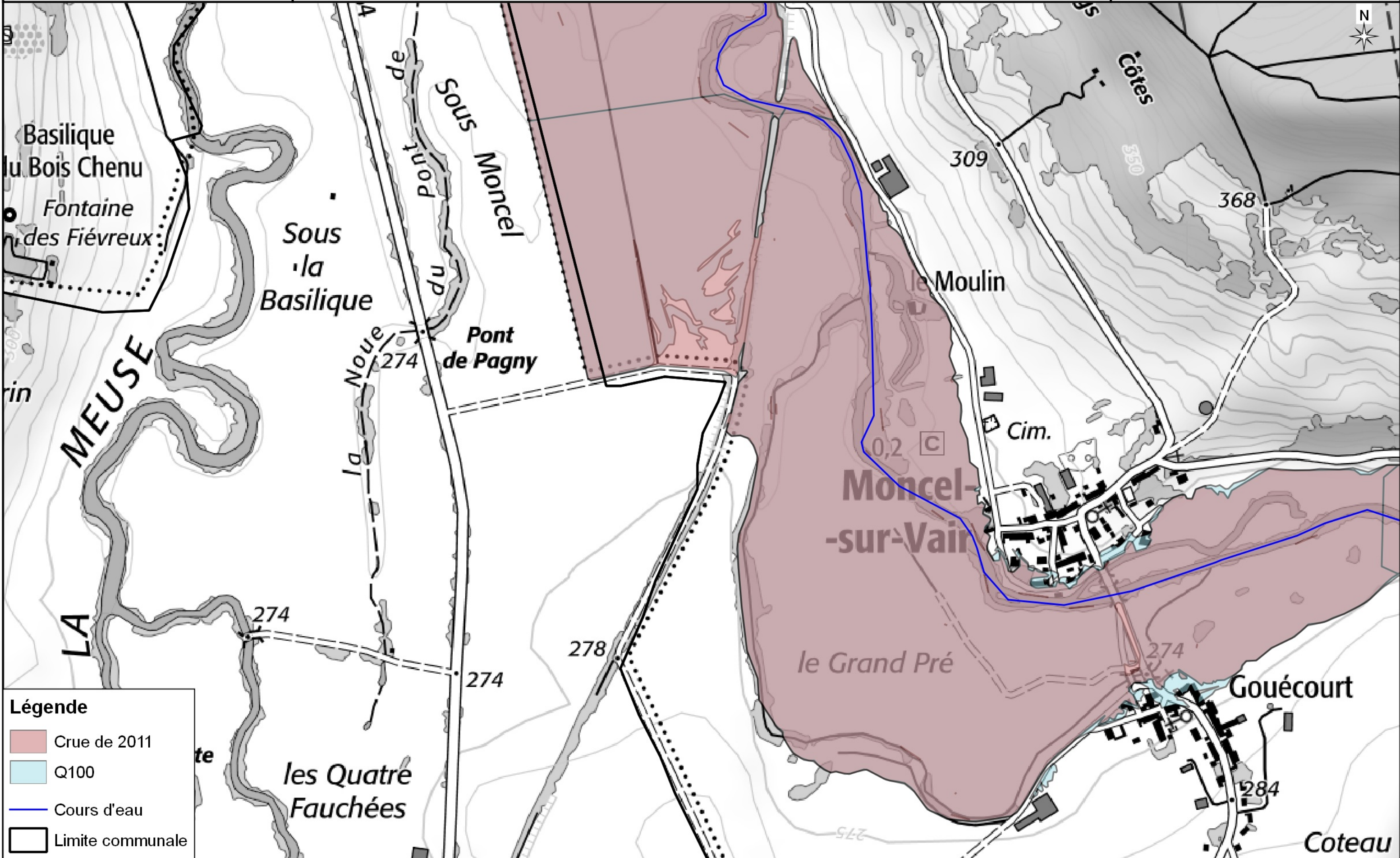
**Légende**

- Crue de 2011
- Q100
- Cours d'eau
- Limite communale

# Cartographie des crues du Vair et du Petit Vair

## Crue de 2011 et crue de période de retour 100 ans

Moncel-sur-Vair - 3/4



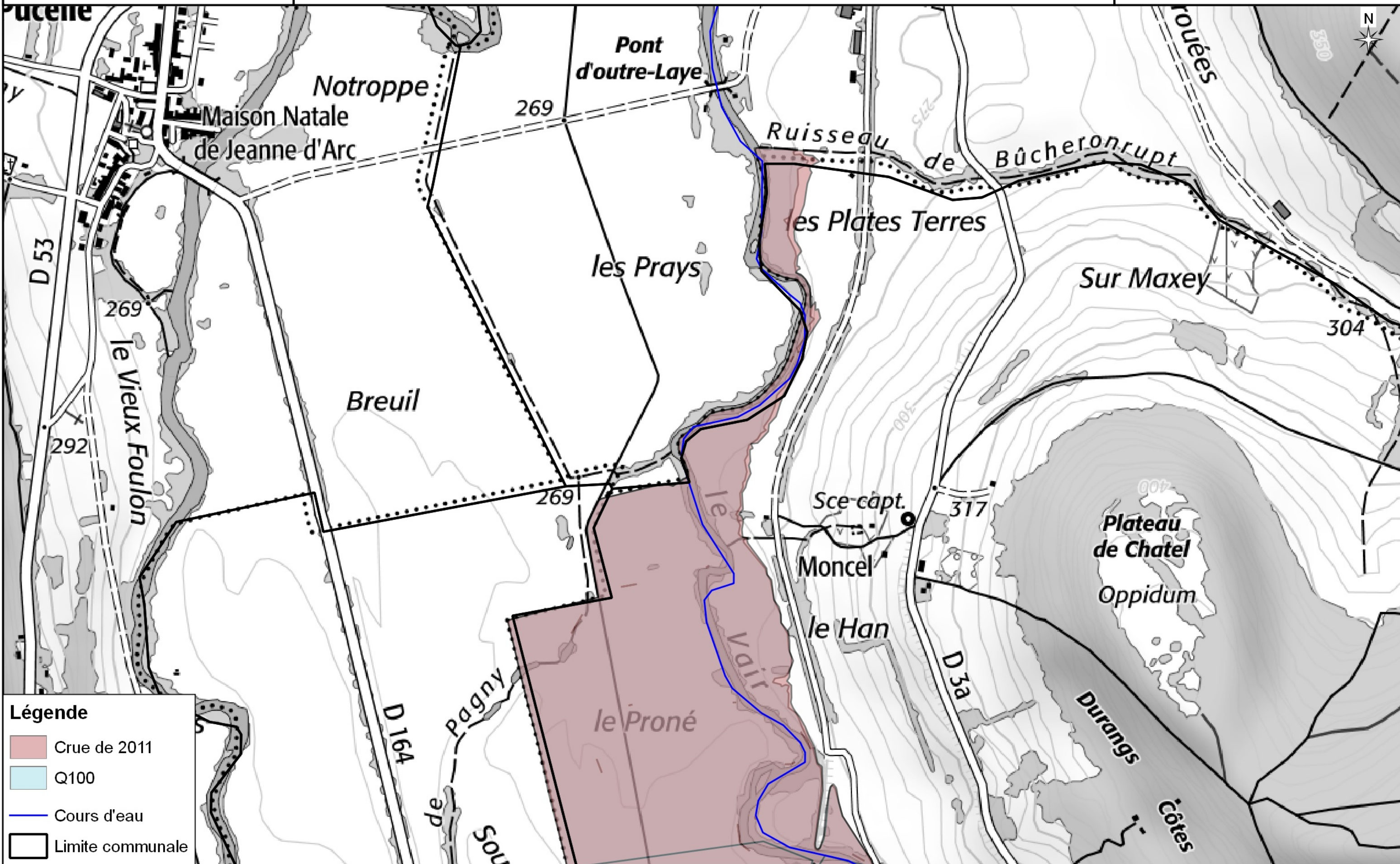
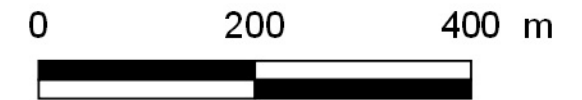
**Légende**

- Crue de 2011
- Q100
- Cours d'eau
- Limite communale

# Cartographie des crues du Vair et du Petit Vair

## Crue de 2011 et crue de période de retour 100 ans

Moncel-sur-Vair - 4/4



**Légende**

- Crue de 2011
- Q100
- Cours d'eau
- Limite communale



## ANNEXE 2 :

---

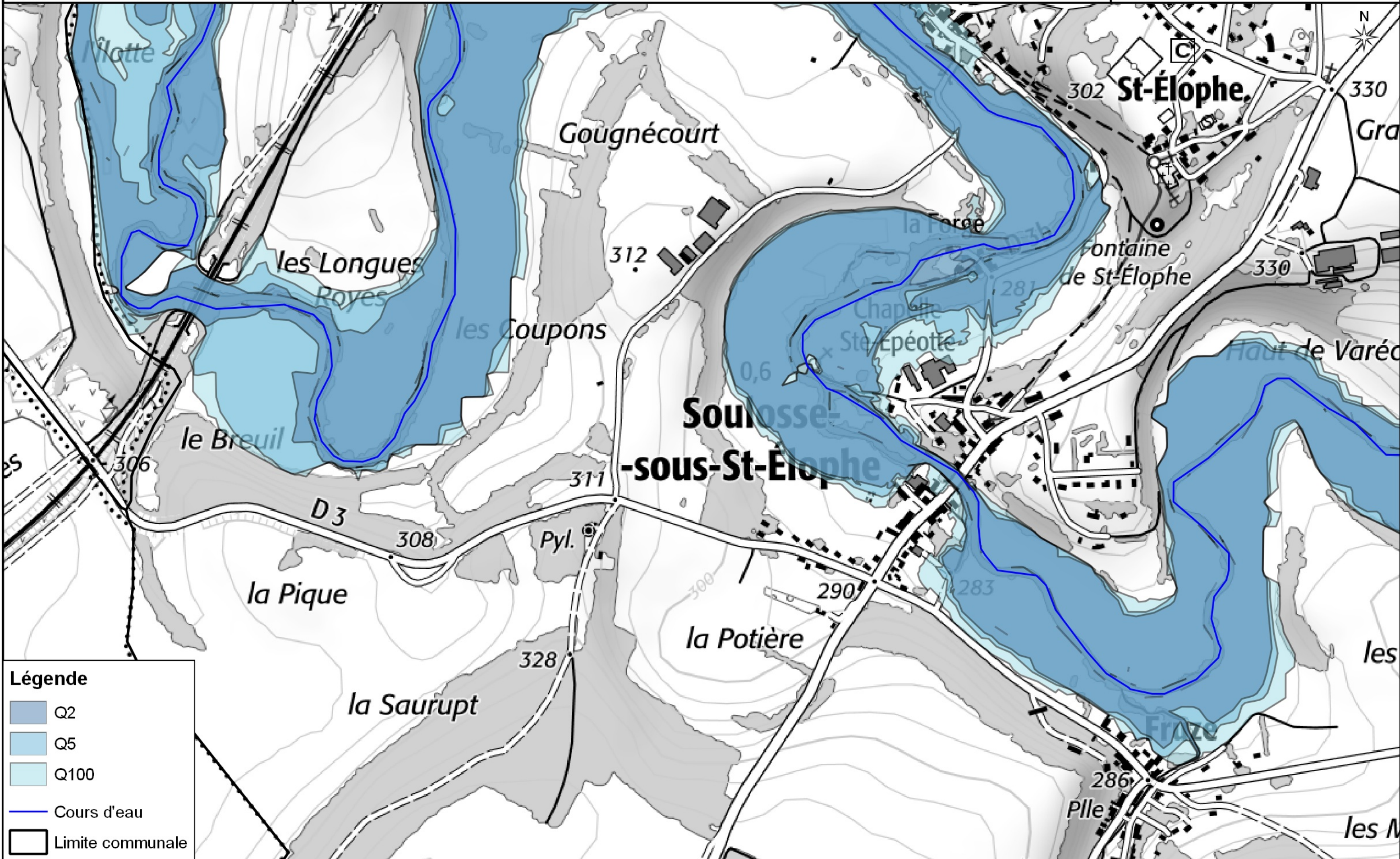
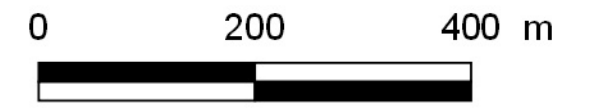
### Moncel-sur-Vair :

**Cartographie des crues du Vair et du Petit Vair**

**Crues de période de retour 2, 5, 10, 20, 50, 70 et 100 ans**

# Cartographie des crues du Vair et du Petit Vair de période de retour 2 ans, 5 ans et 100 ans

Moncel-sur-Vair - 1/4

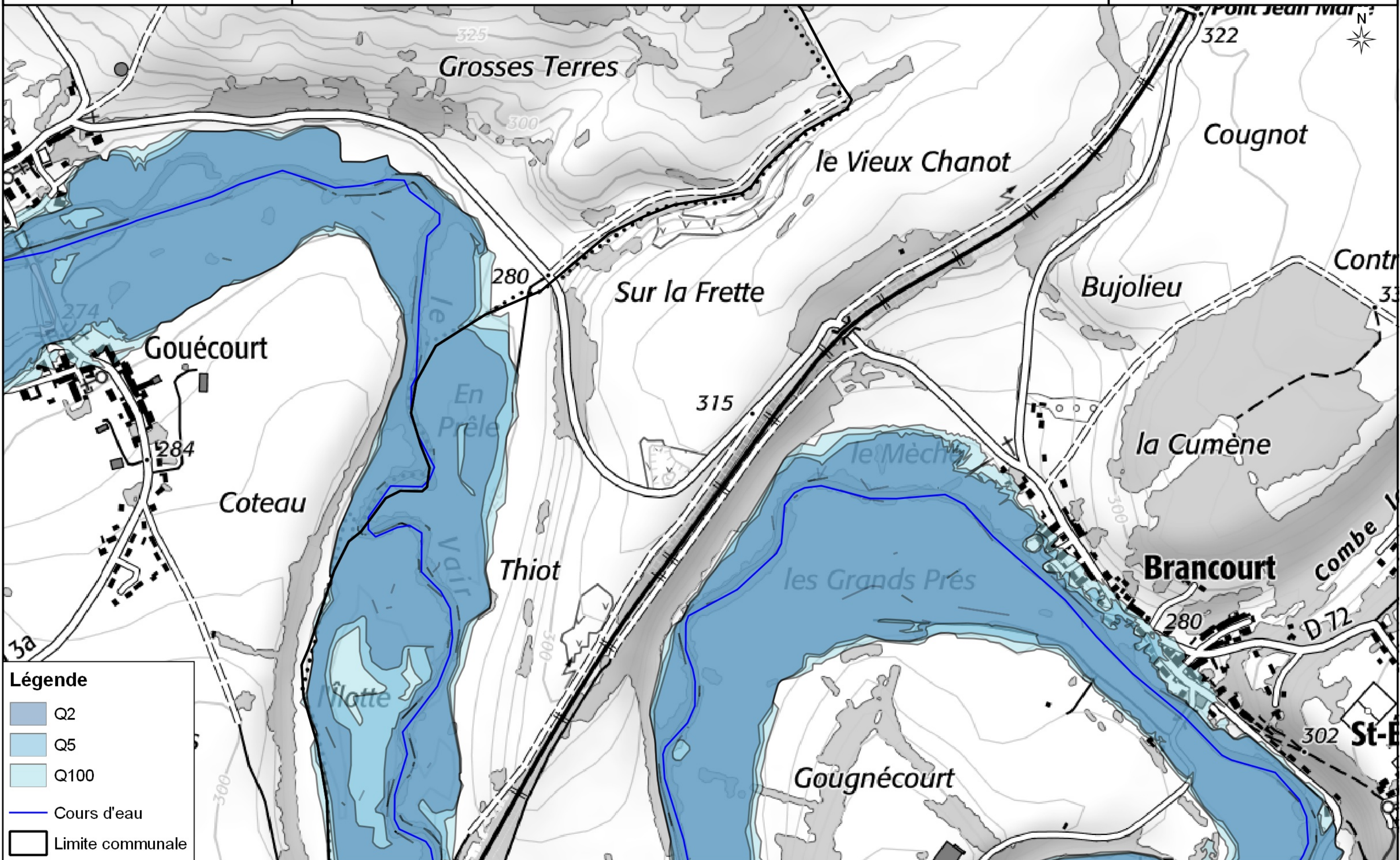
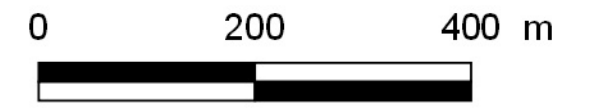


**Légende**

- Q2
- Q5
- Q100
- Cours d'eau
- Limite communale

# Cartographie des crues du Vair et du Petit Vair de période de retour 2 ans, 5 ans et 100 ans

Moncel-sur-Vair - 2/4

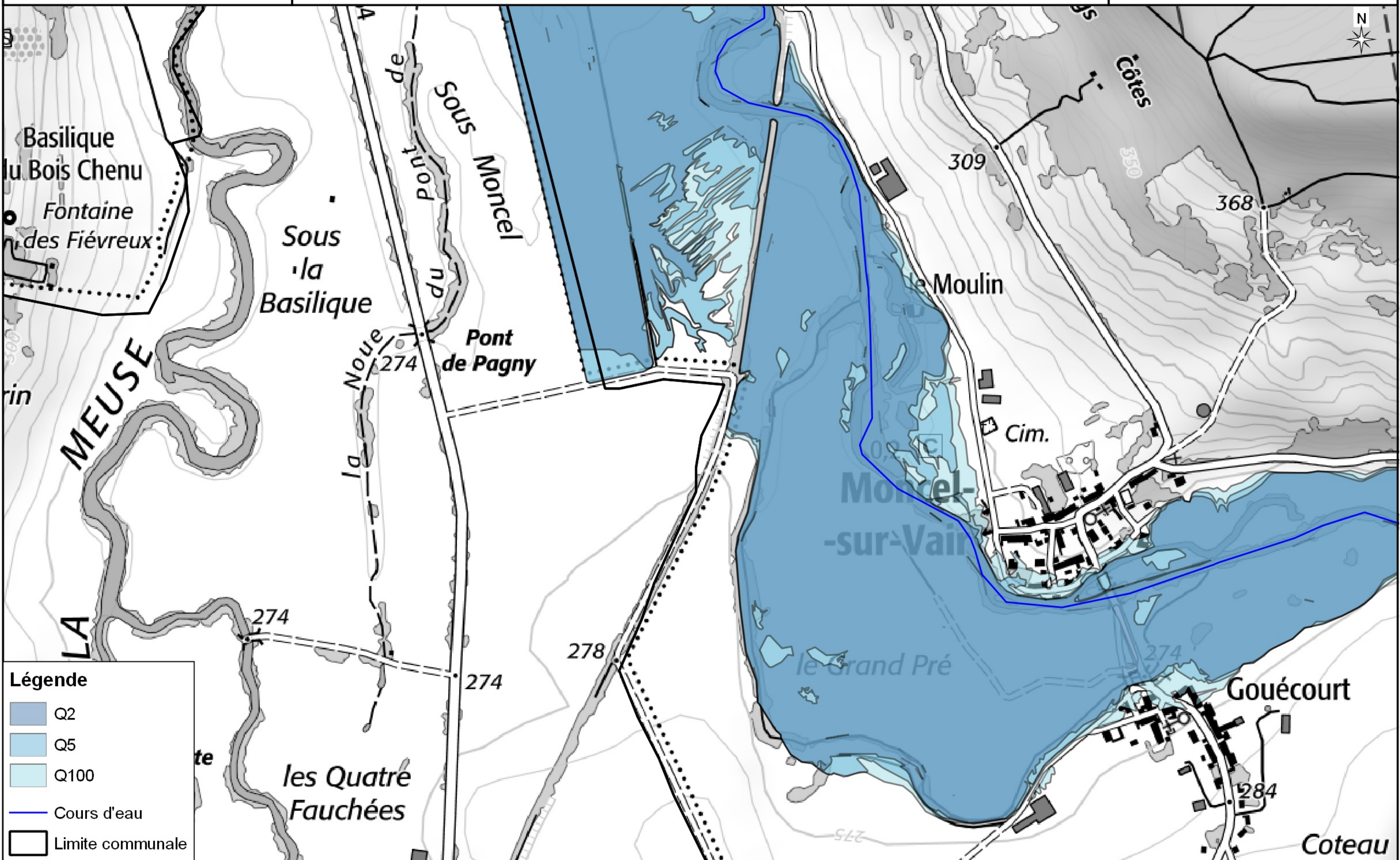
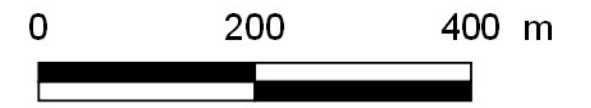


**Légende**

- Q2
- Q5
- Q100
- Cours d'eau
- Limite communale

# Cartographie des crues du Vair et du Petit Vair de période de retour 2 ans, 5 ans et 100 ans

Moncel-sur-Vair - 3/4

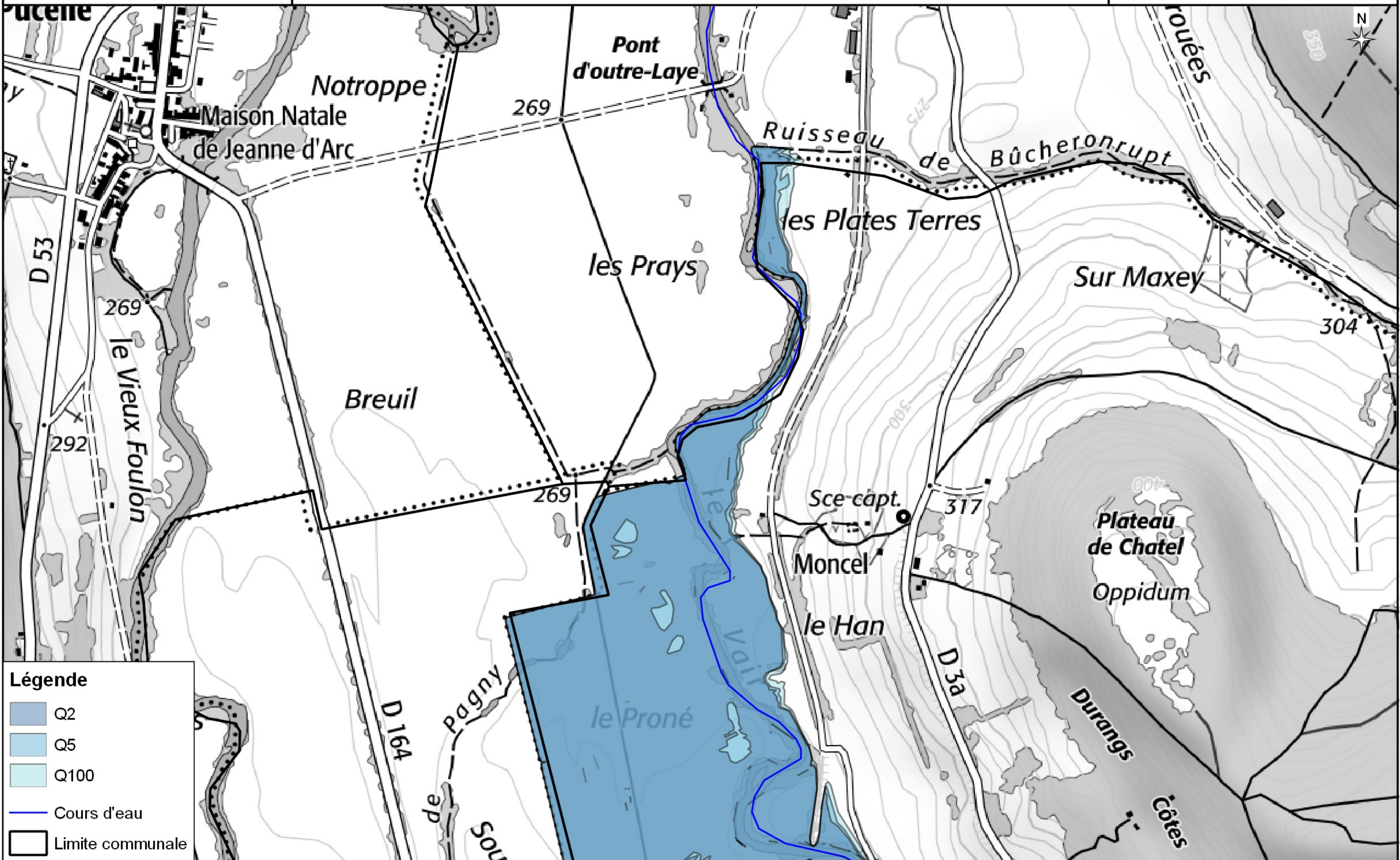
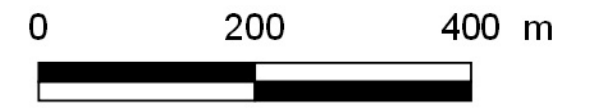


**Légende**

- Q2
- Q5
- Q100
- Cours d'eau
- Limite communale

# Cartographie des crues du Vair et du Petit Vair de période de retour 2 ans, 5 ans et 100 ans

Moncel-sur-Vair - 4/4



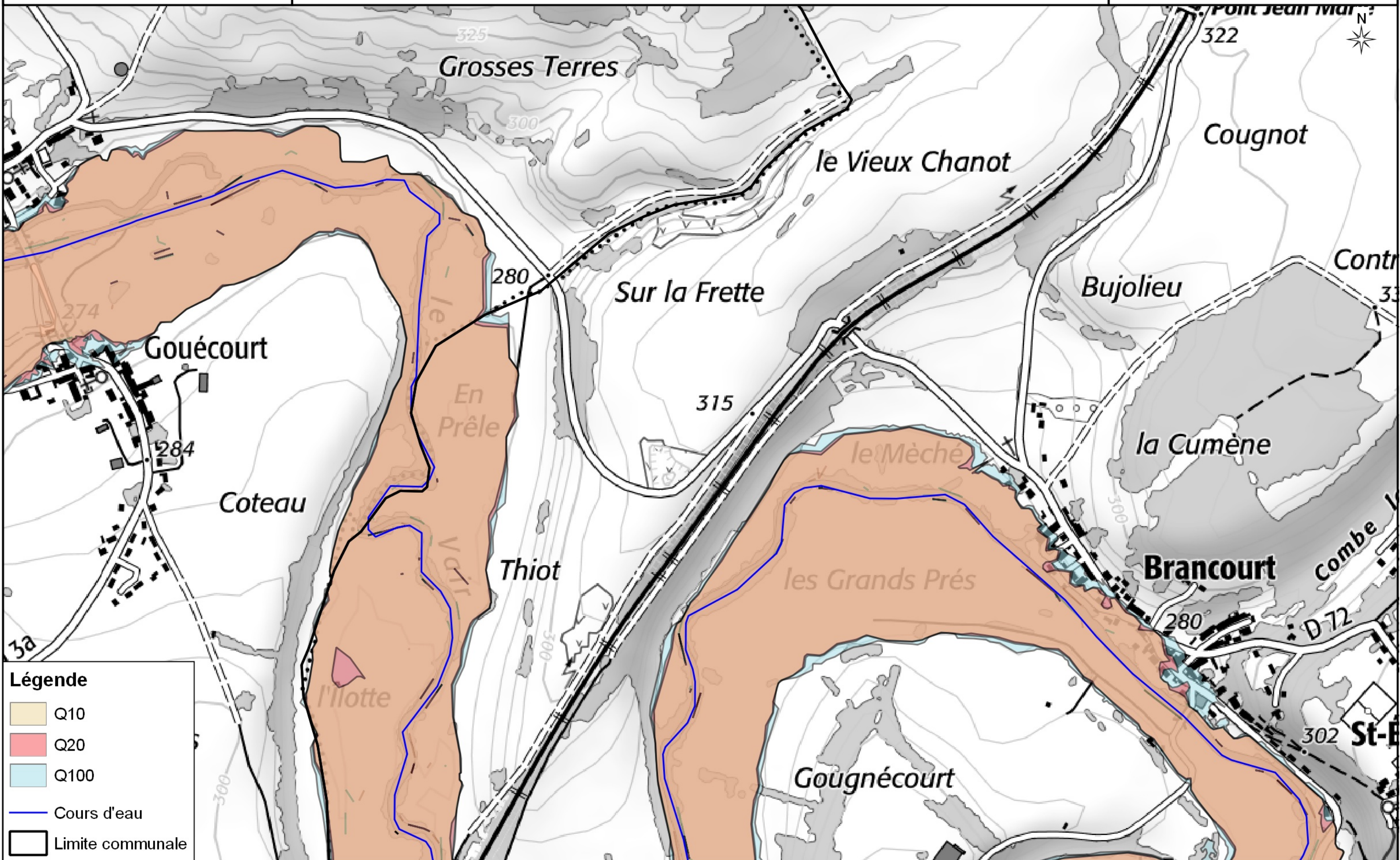
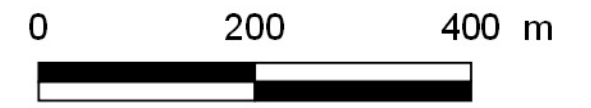
**Légende**

- Q2
- Q5
- Q100
- Cours d'eau
- Limite communale



# Cartographie des crues du Vair et du Petit Vair de période de retour 10 ans, 20 ans et 100 ans

Moncel-sur-Vair - 2/4

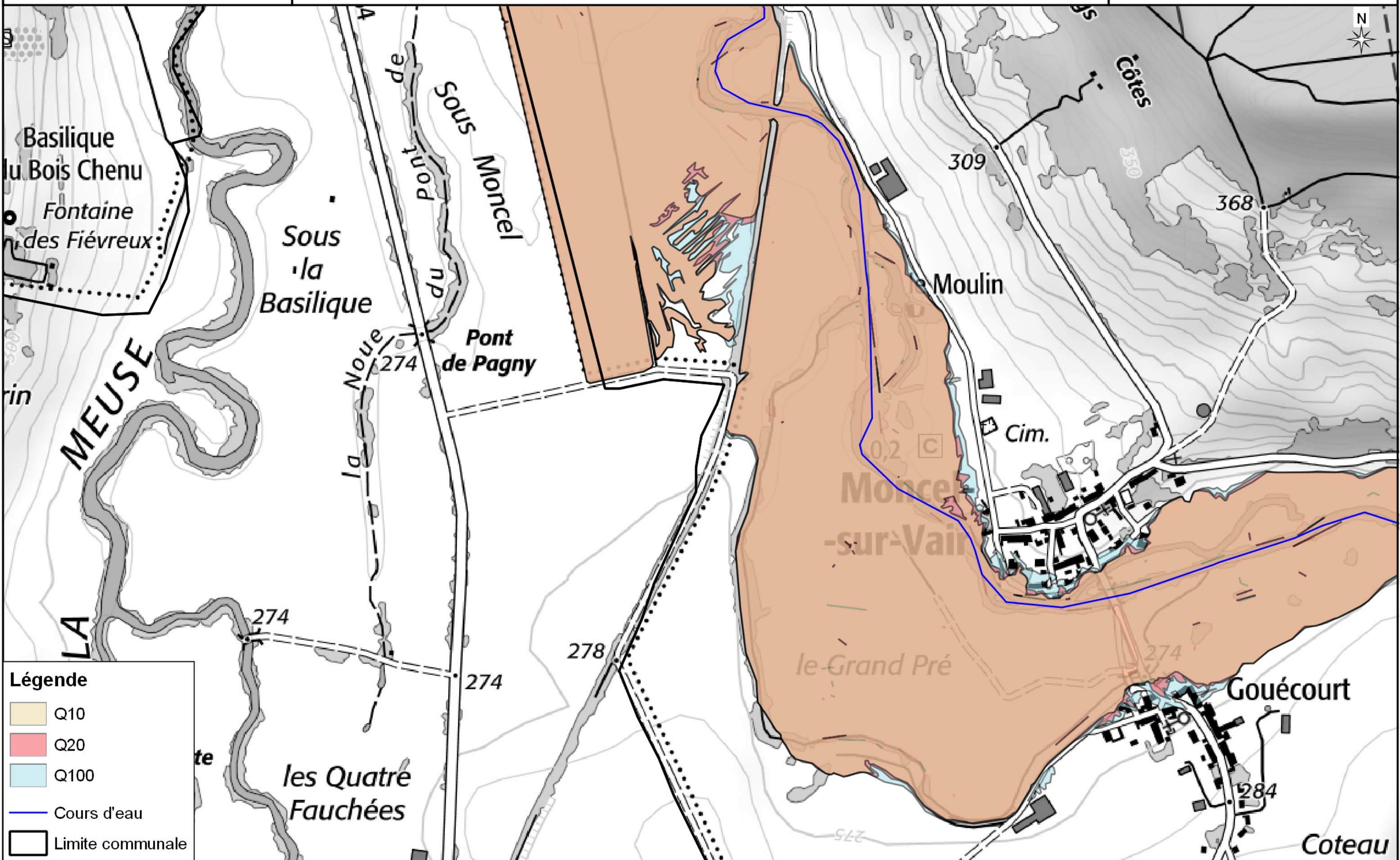
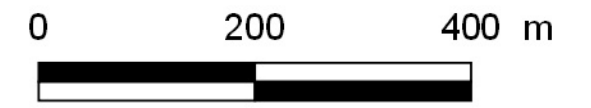


**Légende**

- Q10
- Q20
- Q100
- Cours d'eau
- Limite communale

# Cartographie des crues du Vair et du Petit Vair de période de retour 10 ans, 20 ans et 100 ans

Moncel-sur-Vair - 3/4

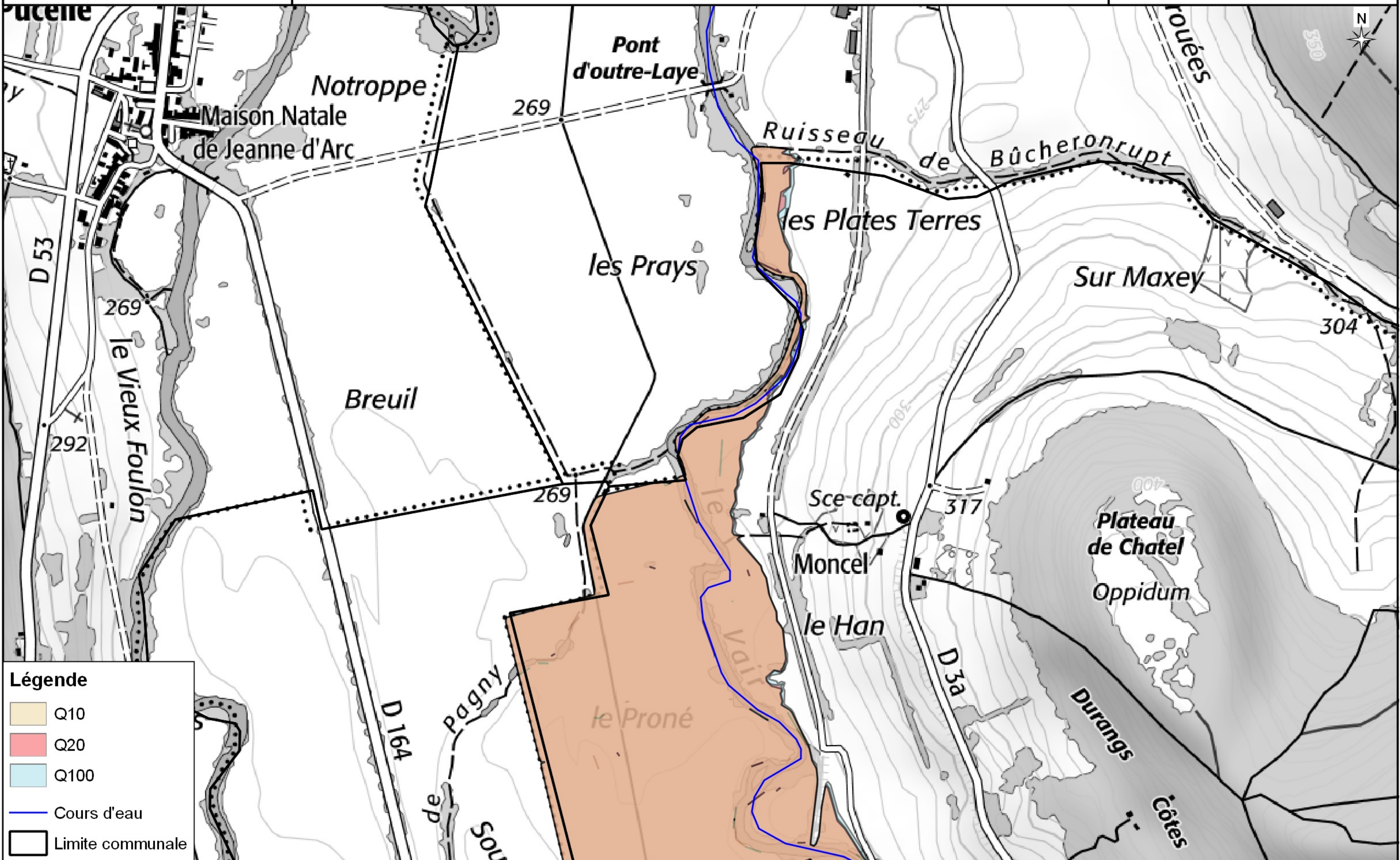
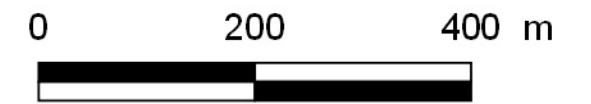


**Légende**

- Q10
- Q20
- Q100
- Cours d'eau
- Limite communale

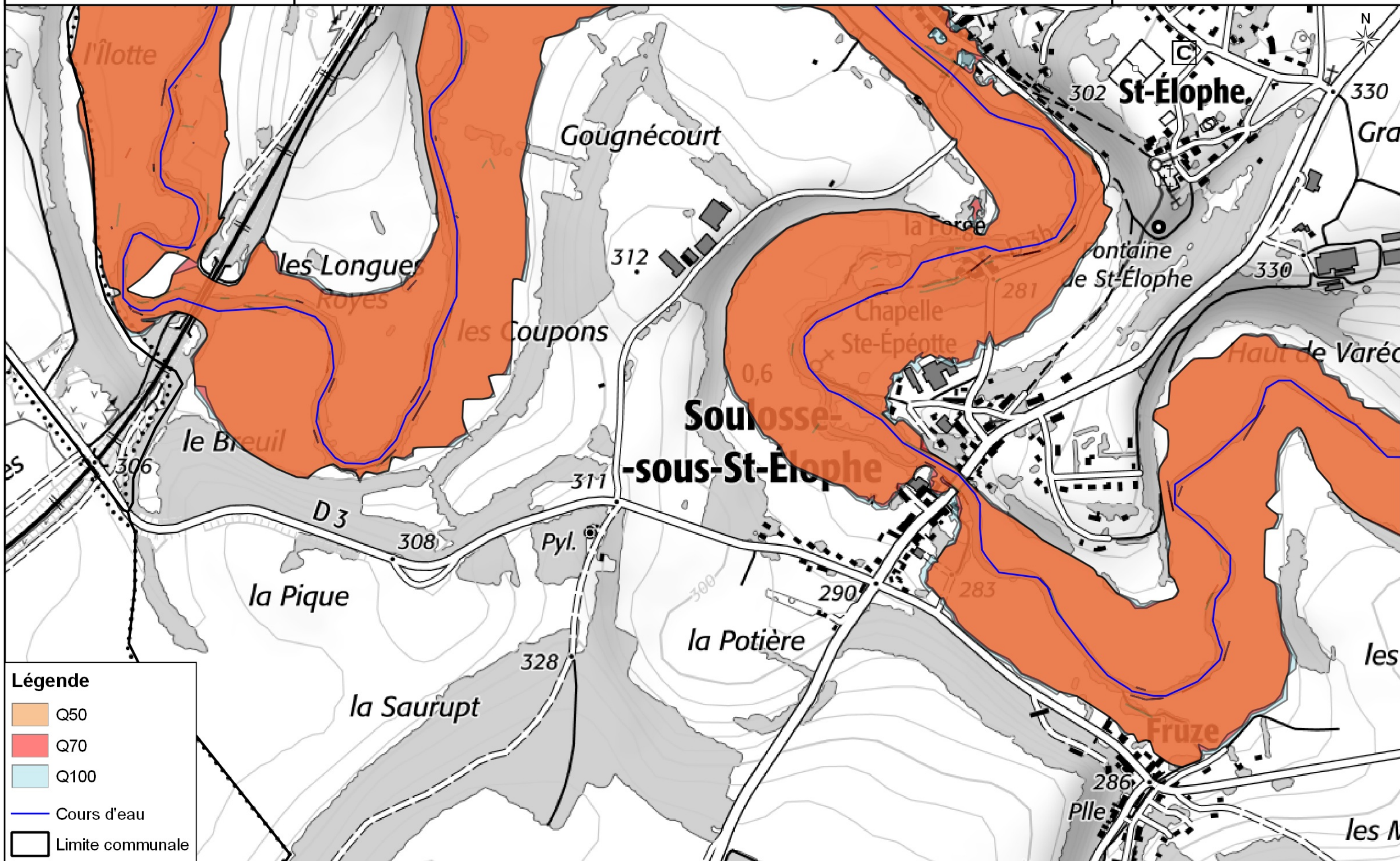
# Cartographie des crues du Vair et du Petit Vair de période de retour 10 ans, 20 ans et 100 ans

Moncel-sur-Vair - 4/4



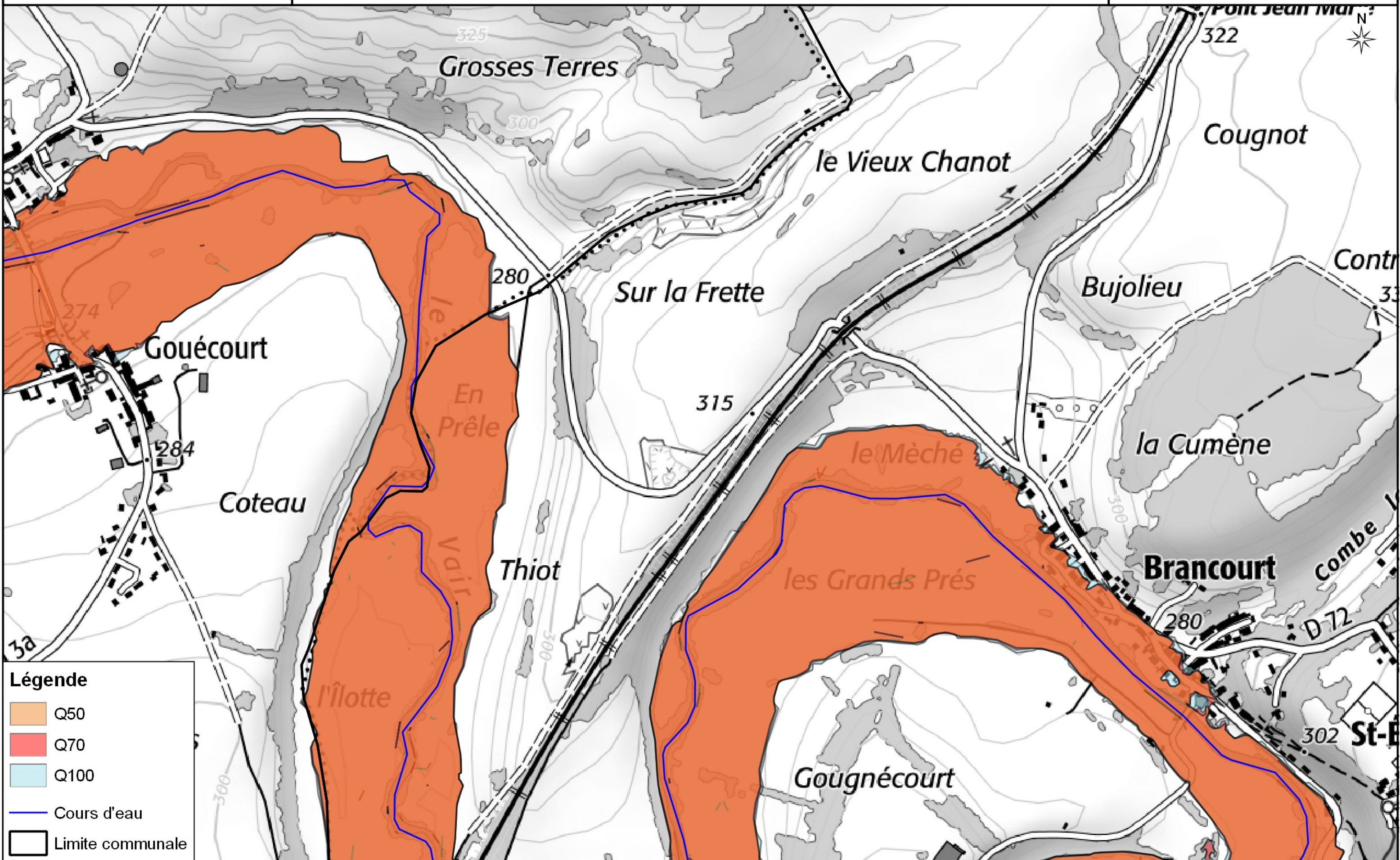
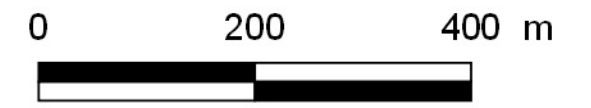
**Légende**

- Q10
- Q20
- Q100
- Cours d'eau
- Limite communale



# Cartographie des crues du Vair et du Petit Vair de période de retour 50 ans, 70 ans et 100 ans

Moncel-sur-Vair - 2/4

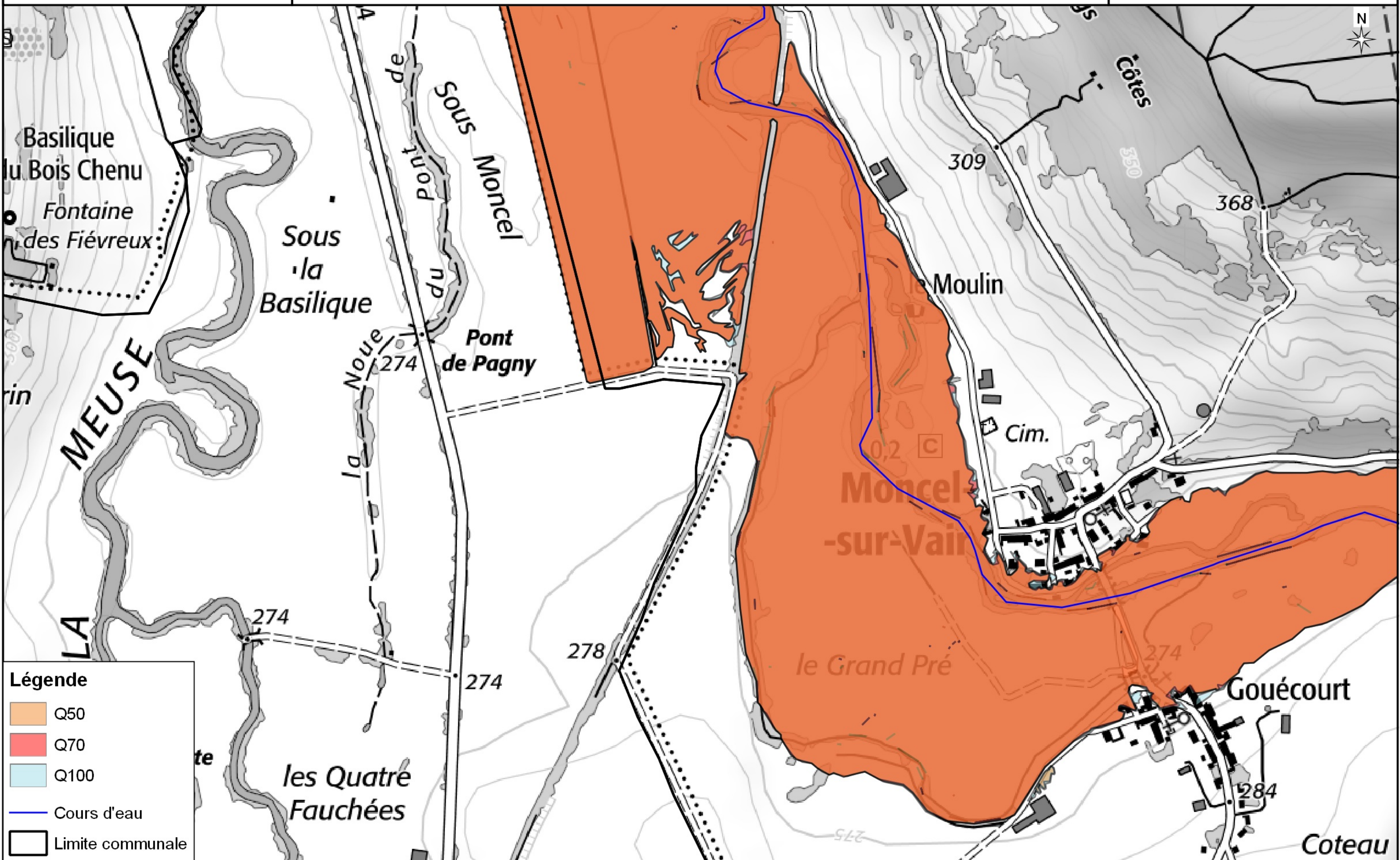
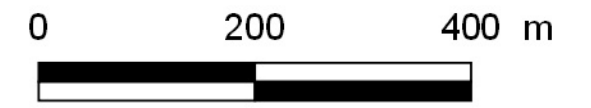


**Légende**

- Q50
- Q70
- Q100
- Cours d'eau
- Limite communale

# Cartographie des crues du Vair et du Petit Vair de période de retour 50 ans, 70 ans et 100 ans

Moncel-sur-Vair - 3/4

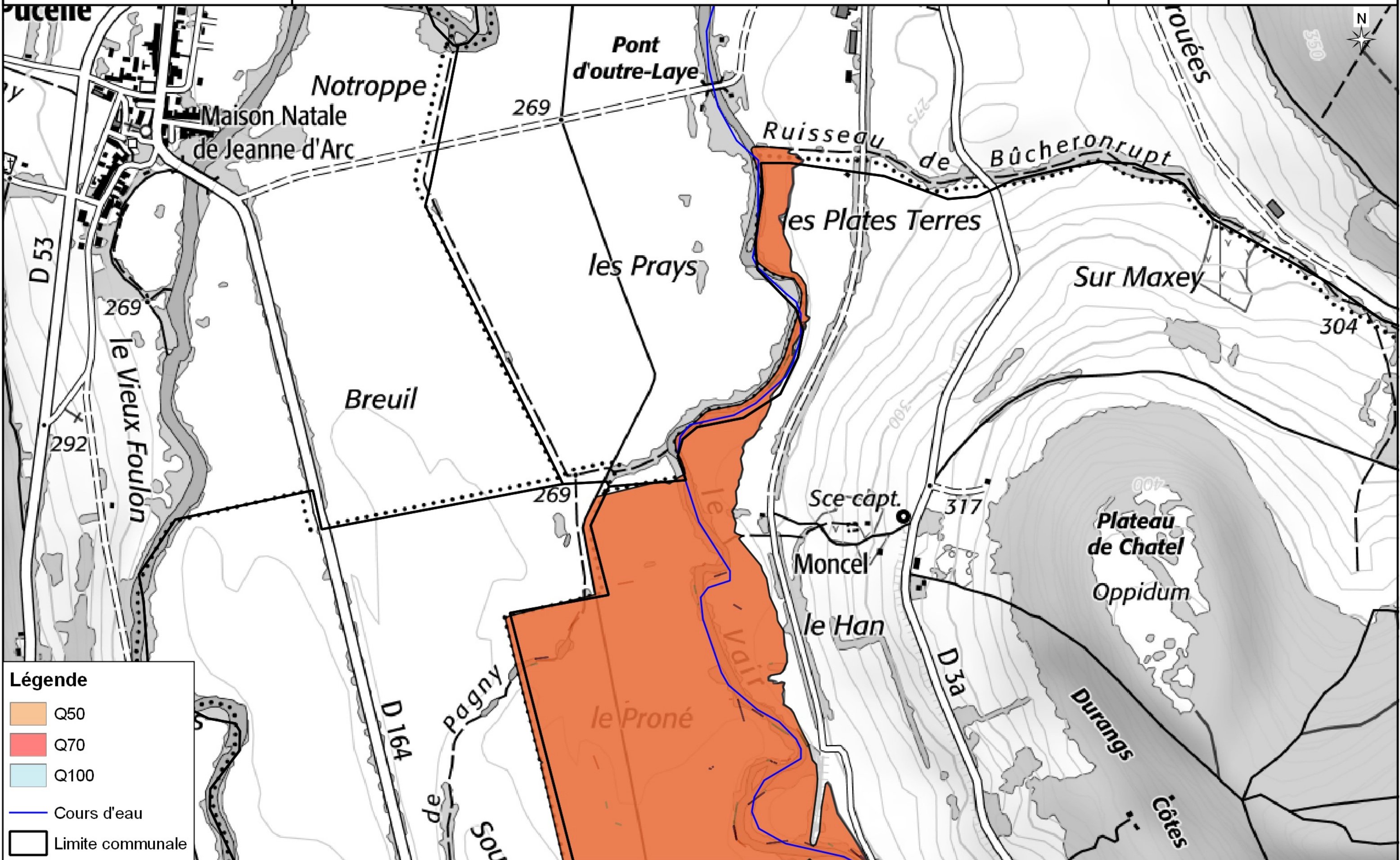
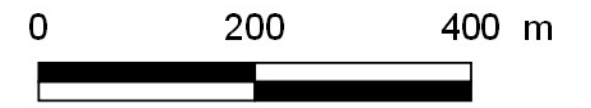


**Légende**

- Q50
- Q70
- Q100
- Cours d'eau
- Limite communale

# Cartographie des crues du Vair et du Petit Vair de période de retour 50 ans, 70 ans et 100 ans

Moncel-sur-Vair - 4/4



**Légende**

- Q50
- Q70
- Q100
- Cours d'eau
- Limite communale



## ANNEXE 3 :

---

### Moncel-sur-Vair :

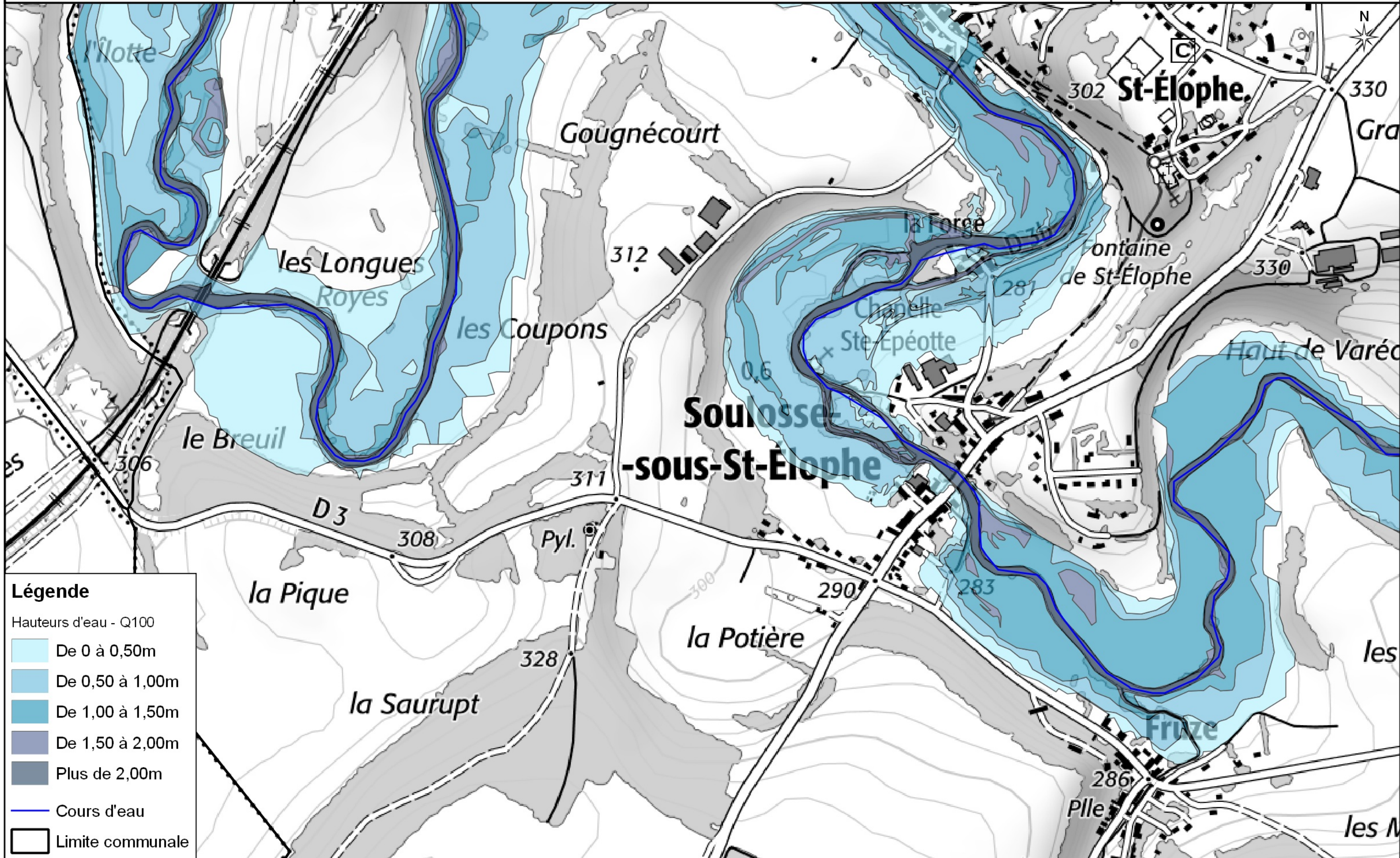
**Cartographie des crues du Vair et du Petit Vair**

**Hauteurs d'eau pour la crue de période de retour 100 ans**

# Cartographie des crues du Vair et du Petit Vair

## Hauteurs d'eau pour la crue de période de retour 100 ans

Moncel-sur-Vair - 1/4



**Légende**

Hauteurs d'eau - Q100

- De 0 à 0,50m
- De 0,50 à 1,00m
- De 1,00 à 1,50m
- De 1,50 à 2,00m
- Plus de 2,00m

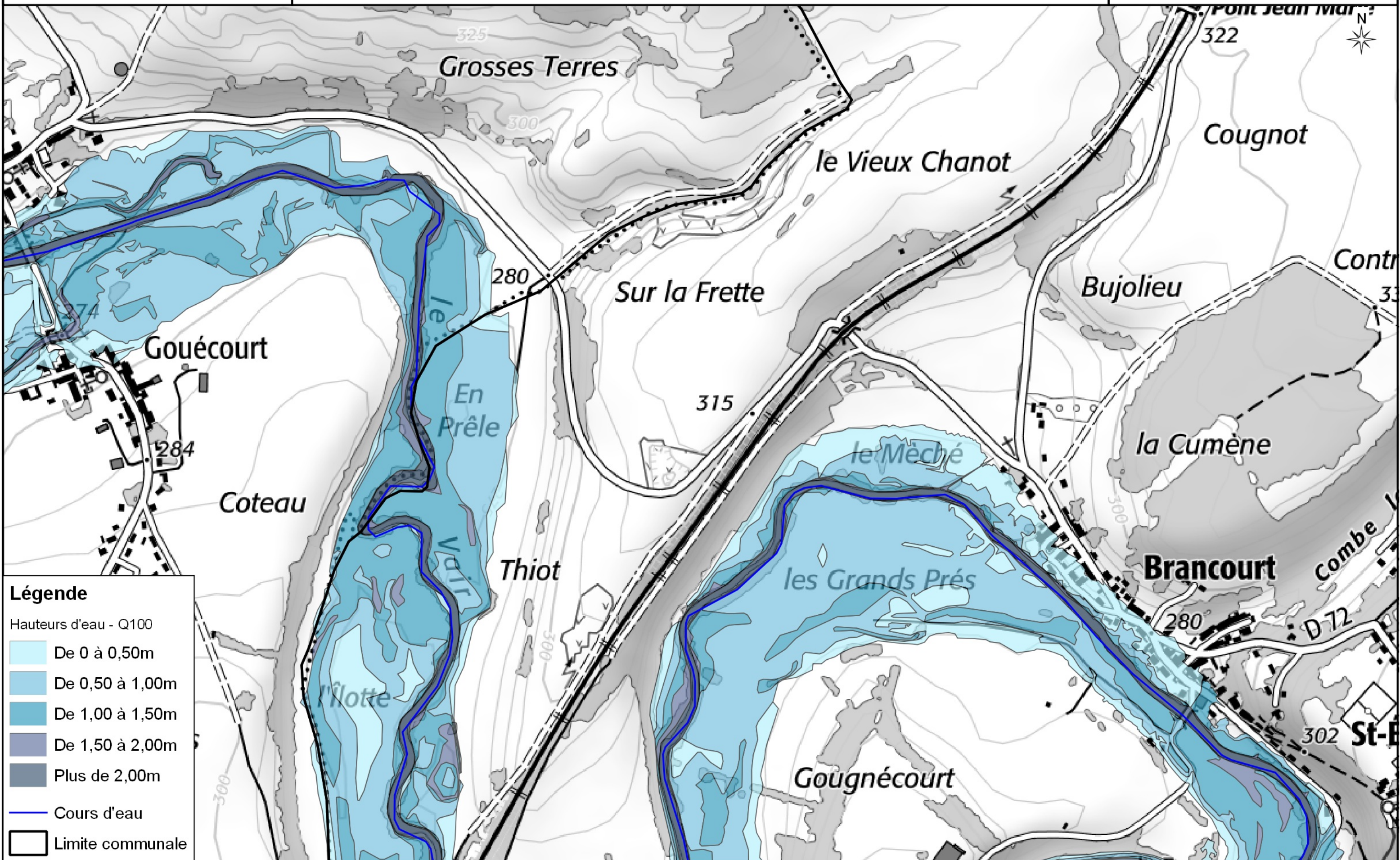
Cours d'eau

Limite communale

# Cartographie des crues du Vair et du Petit Vair

## Hauteurs d'eau pour la crue de période de retour 100 ans

Moncel-sur-Vair - 2/4



**Légende**

Hauteurs d'eau - Q100

- De 0 à 0,50m
- De 0,50 à 1,00m
- De 1,00 à 1,50m
- De 1,50 à 2,00m
- Plus de 2,00m

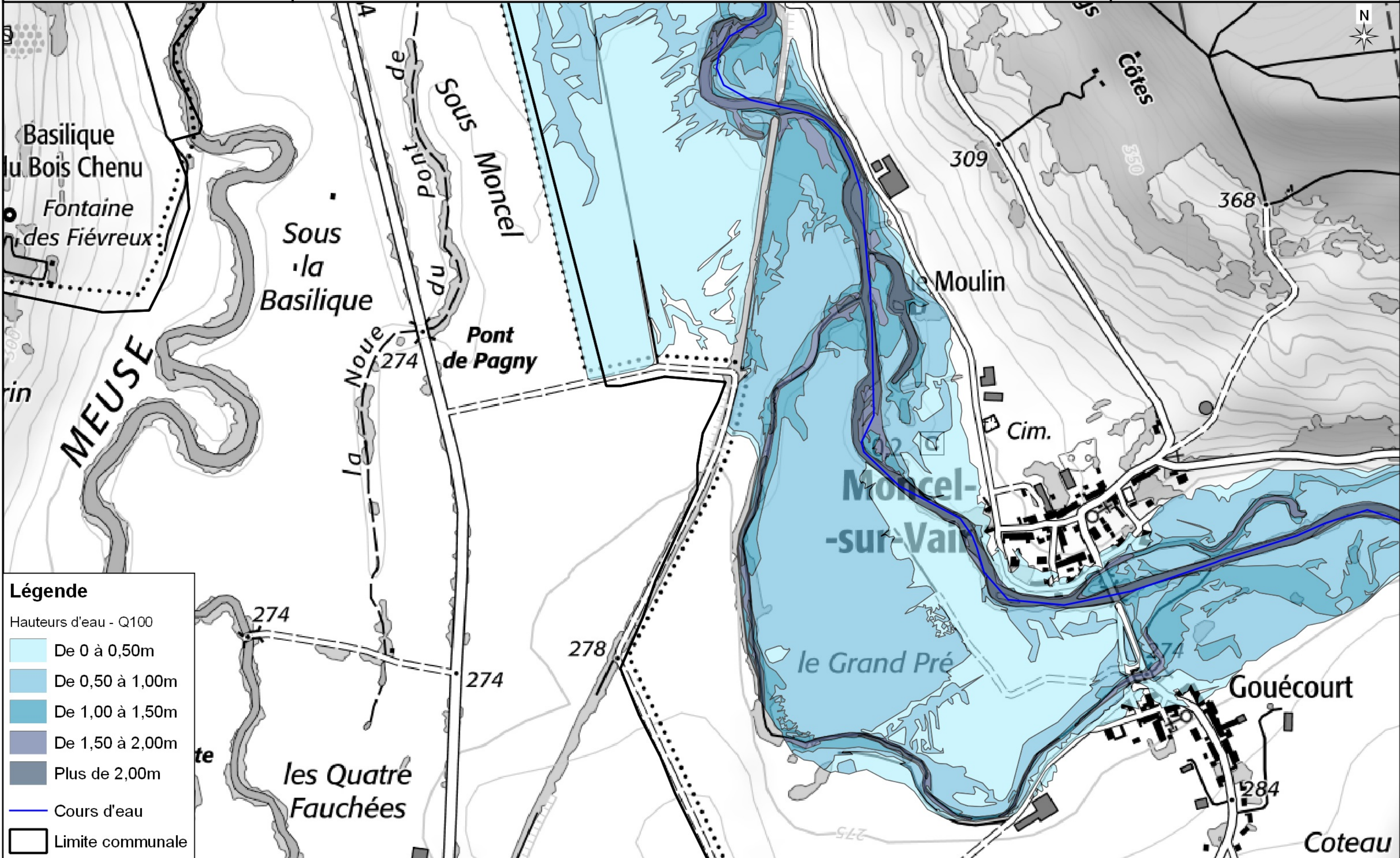
Cours d'eau

Limite communale

# Cartographie des crues du Vair et du Petit Vair

## Hauteurs d'eau pour la crue de période de retour 100 ans

Moncel-sur-Vair - 3/4



**Légende**

Hauteurs d'eau - Q100

- De 0 à 0,50m
- De 0,50 à 1,00m
- De 1,00 à 1,50m
- De 1,50 à 2,00m
- Plus de 2,00m

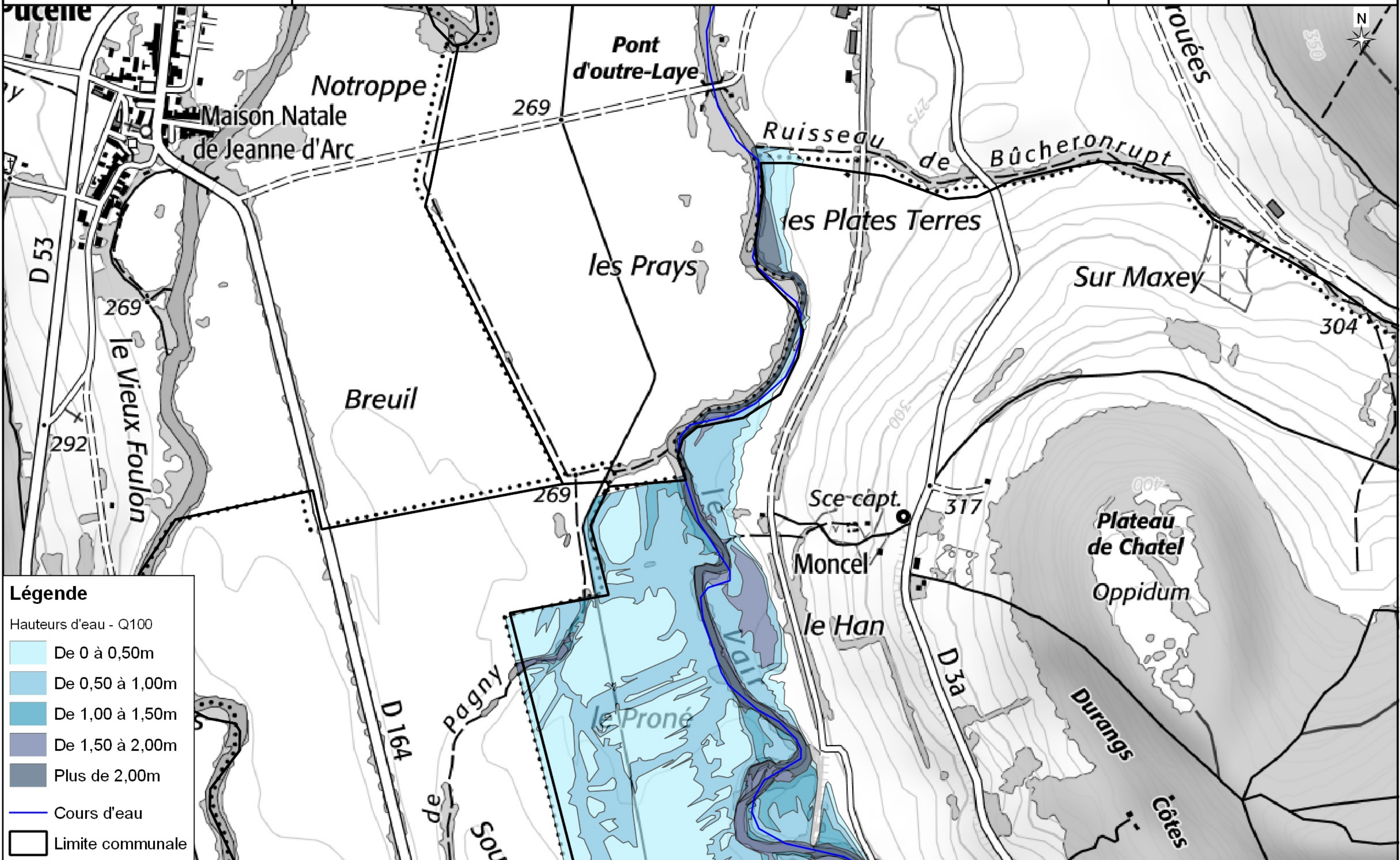
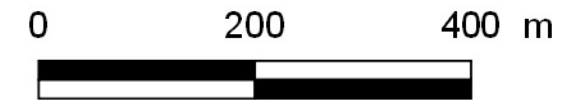
Cours d'eau

Limite communale

# Cartographie des crues du Vair et du Petit Vair

## Hauteurs d'eau pour la crue de période de retour 100 ans

Moncel-sur-Vair - 4/4



**Légende**

Hauteurs d'eau - Q100

- De 0 à 0,50m
- De 0,50 à 1,00m
- De 1,00 à 1,50m
- De 1,50 à 2,00m
- Plus de 2,00m

Cours d'eau

Limite communale



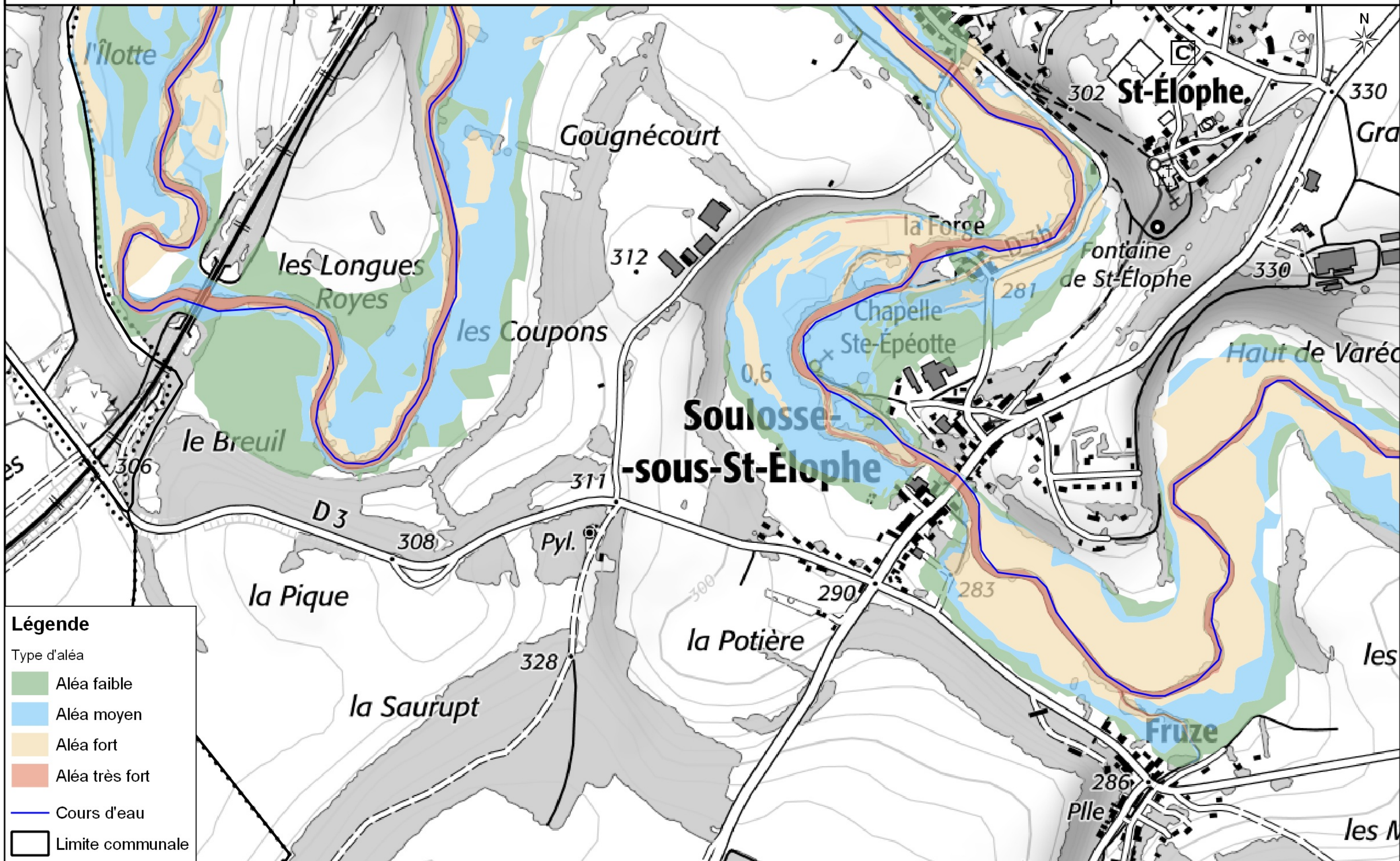
## ANNEXE 4 :

---

### **Moncel-sur-Vair :**

**Cartographie des crues du Vair et du Petit Vair**

**Aléas pour la crue de période de retour 100 ans**



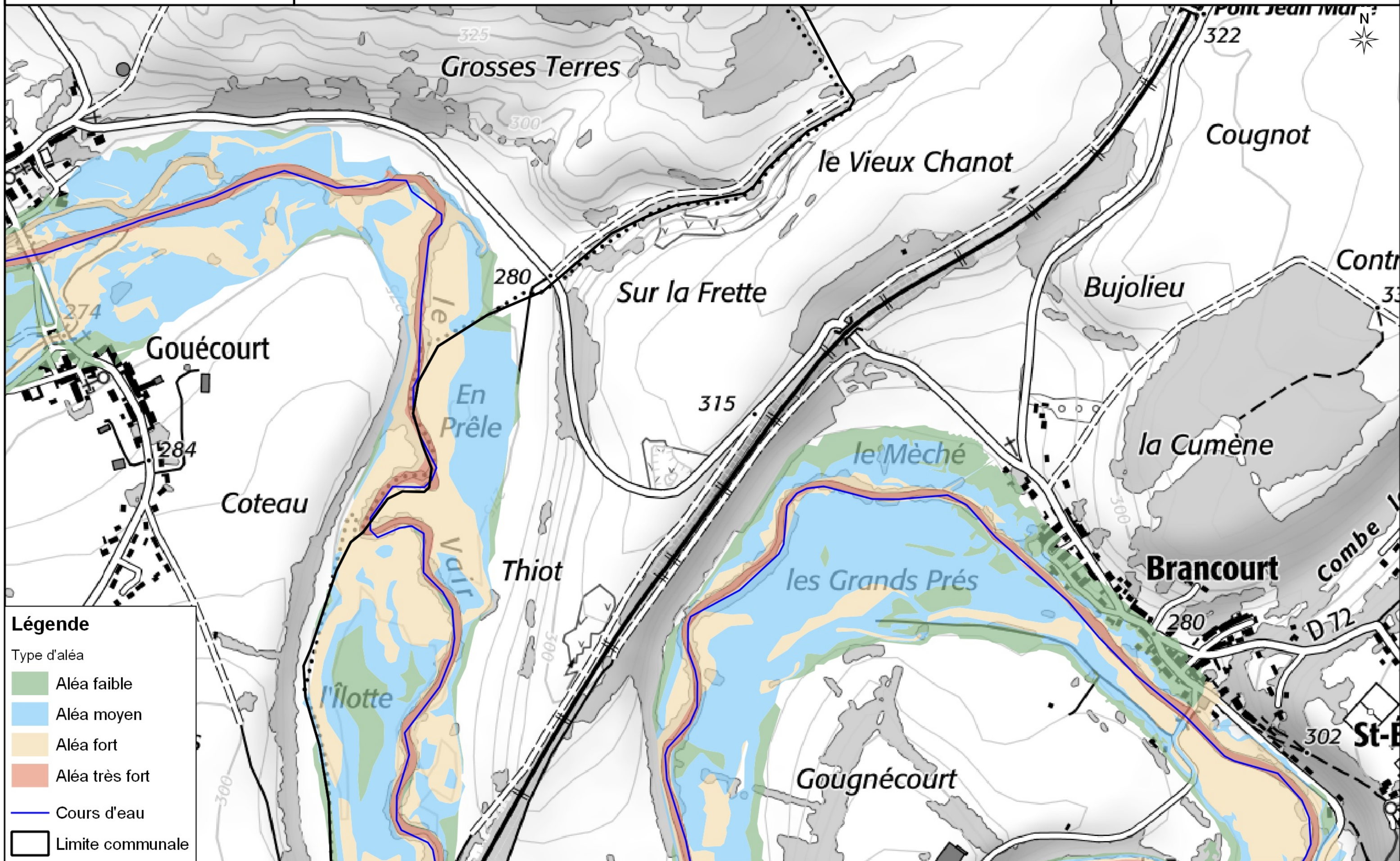
### Légende

Type d'aléa

- Aléa faible
- Aléa moyen
- Aléa fort
- Aléa très fort

Cours d'eau

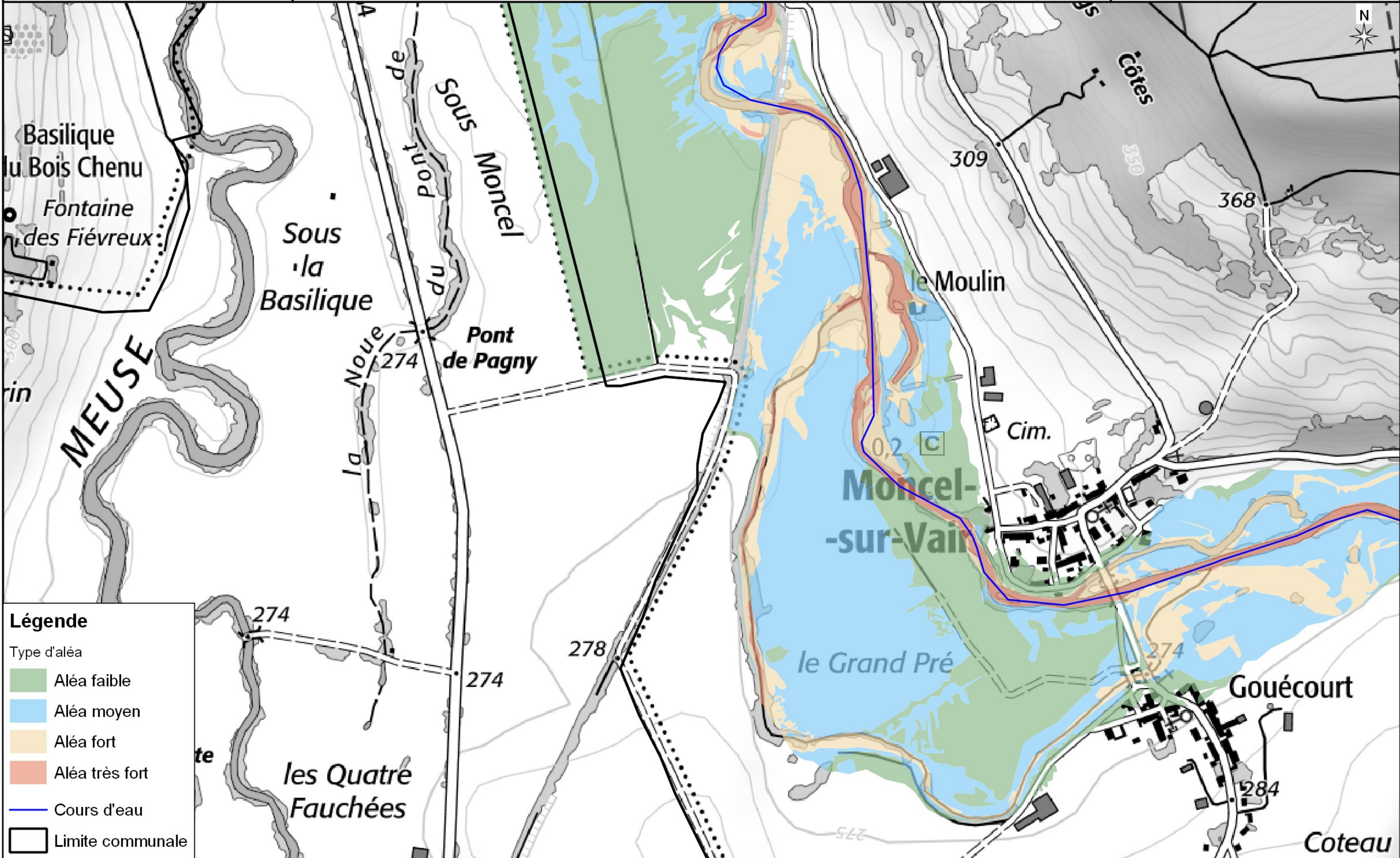
Limite communale



**Légende**

Type d'aléa

- Aléa faible
- Aléa moyen
- Aléa fort
- Aléa très fort
- Cours d'eau
- Limite communale



### Légende

Type d'aléa

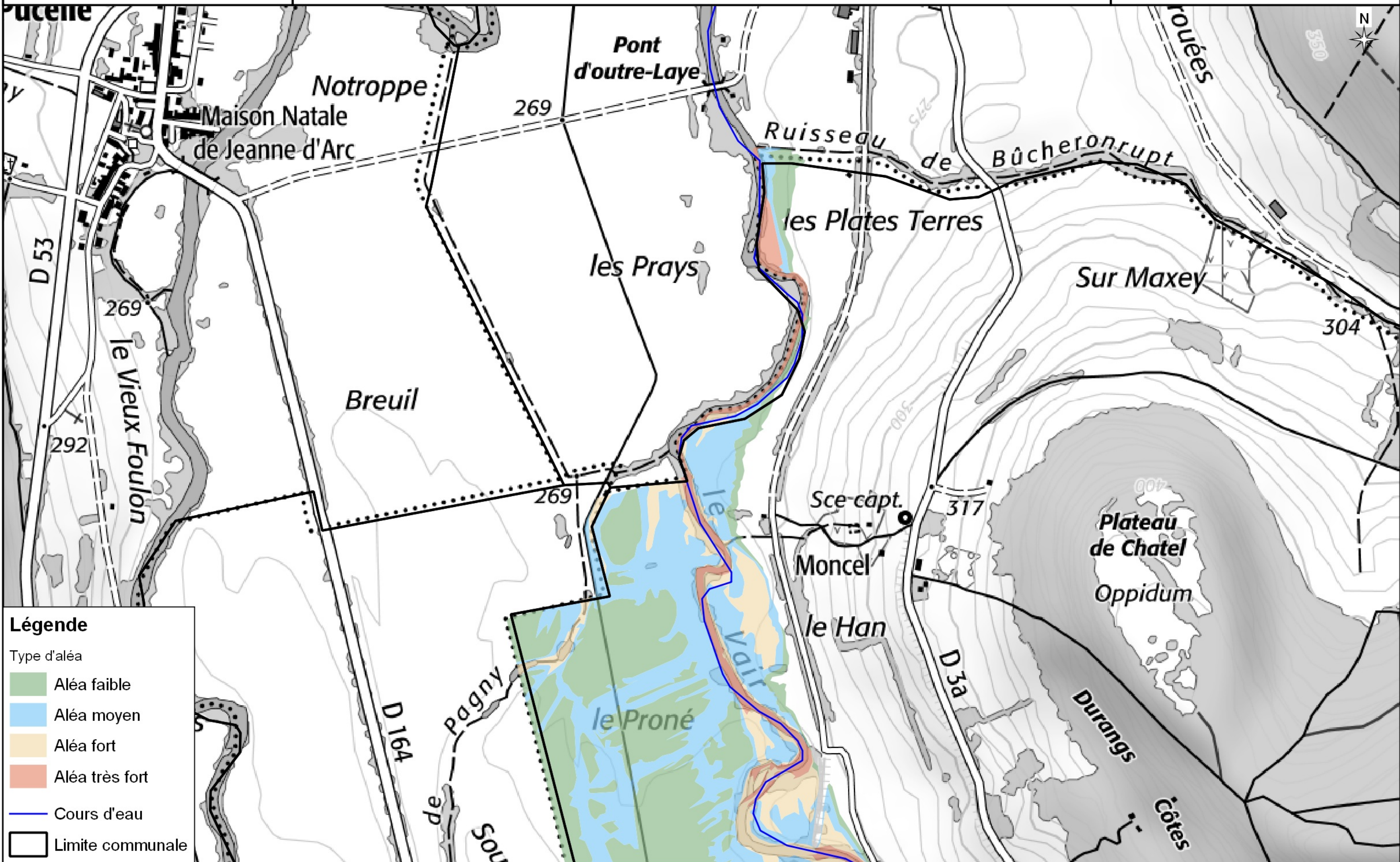
- Aléa faible
- Aléa moyen
- Aléa fort
- Aléa très fort

Cours d'eau

Limite communale

# Cartographie des crues du Vair et du Petit Vair Aléas pour la crue de période de retour 100 ans

Moncel-sur-Vair - 4/4



**Légende**

Type d'aléa

- Aléa faible
- Aléa moyen
- Aléa fort
- Aléa très fort

Cours d'eau

Limite communale