



ANNEXE 1 :

Harchéchamp :

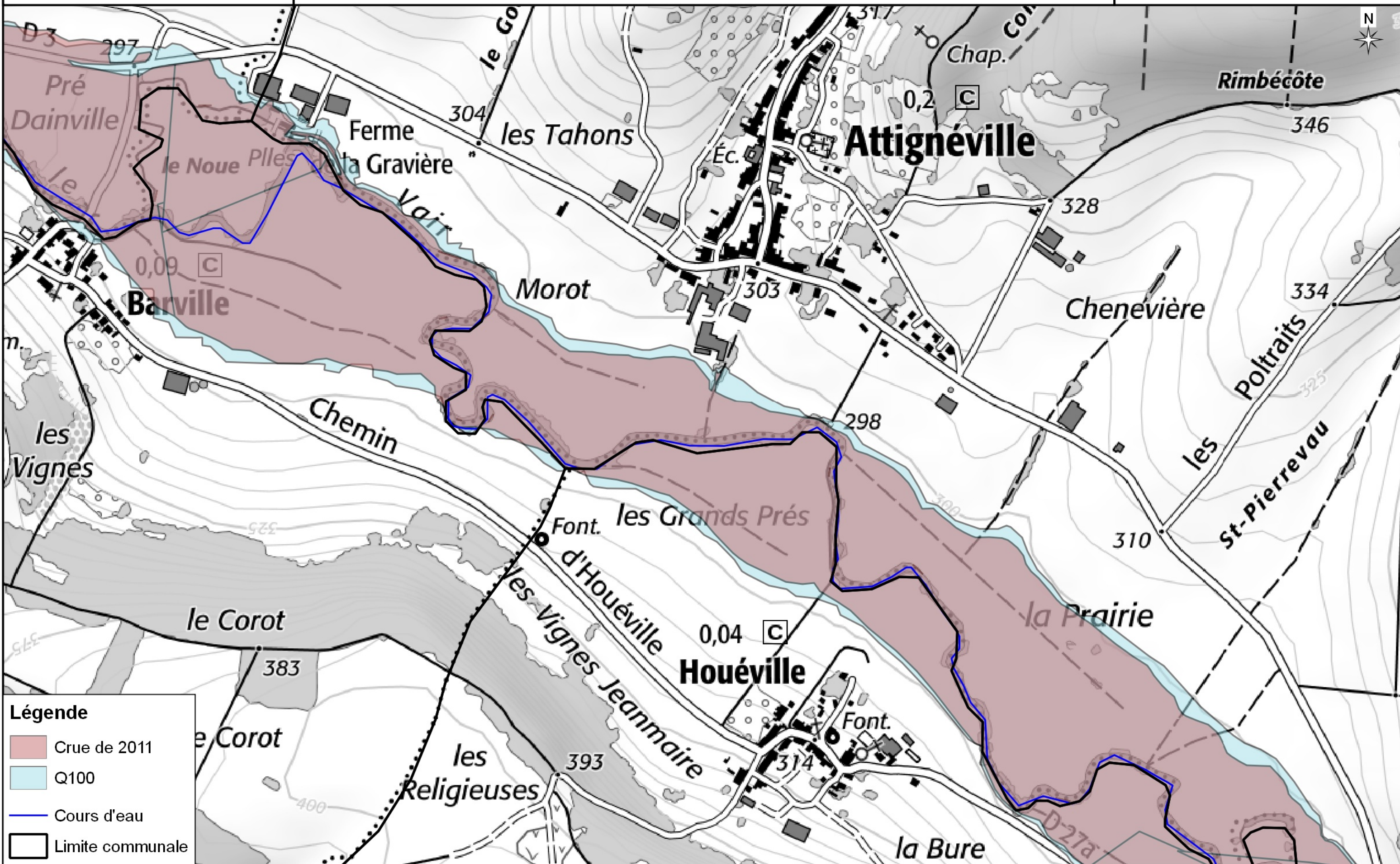
Cartographie des crues du Vair et du Petit Vair

Crue historique de 2011 et crue de période de retour 100 ans

Cartographie des crues du Vair et du Petit Vair

Crue de 2011 et crue de période de retour 100 ans

Harchéchamp - 1/3



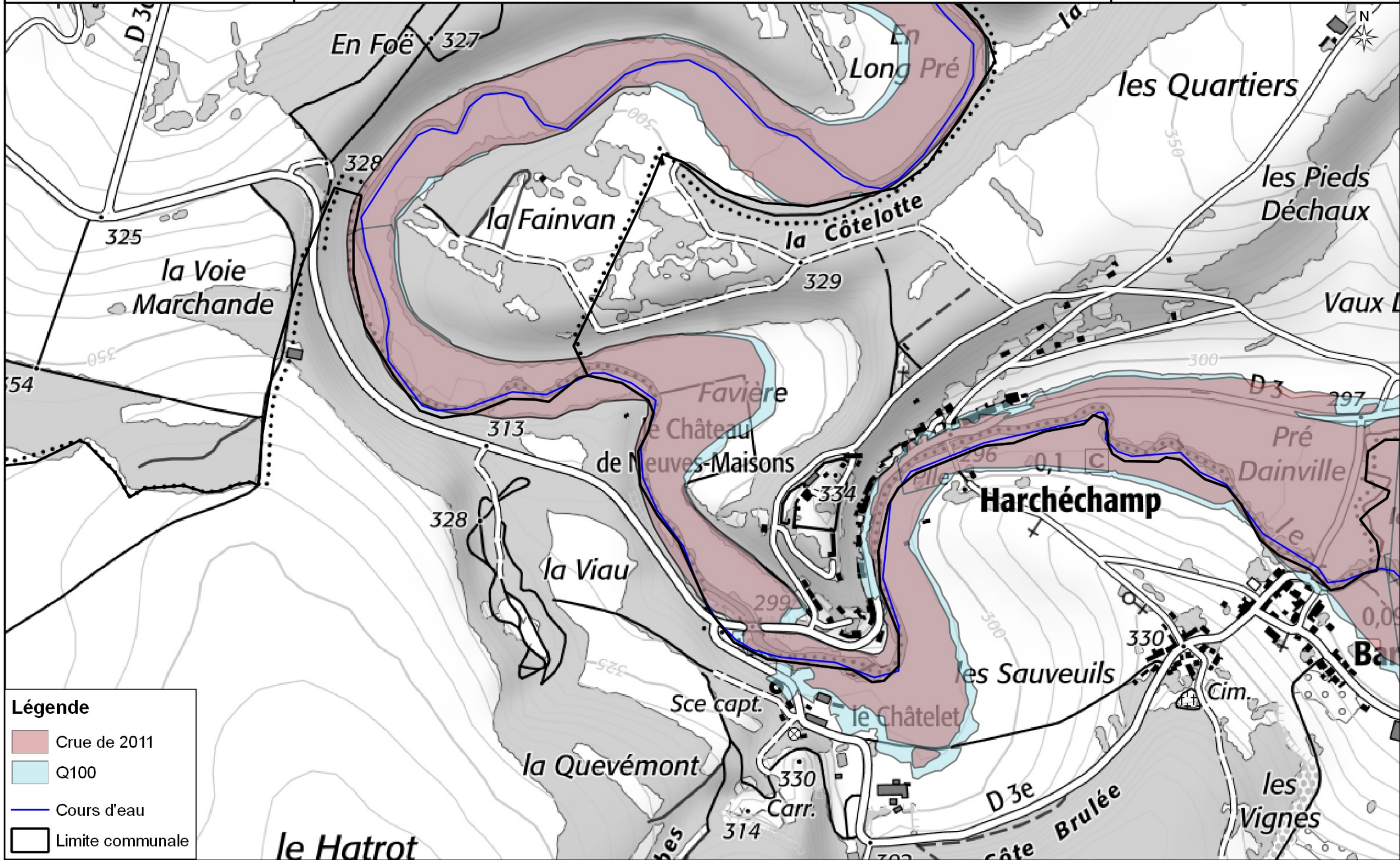
Légende

- Crue de 2011
- Q100
- Cours d'eau
- Limite communale

Cartographie des crues du Vair et du Petit Vair

Crue de 2011 et crue de période de retour 100 ans

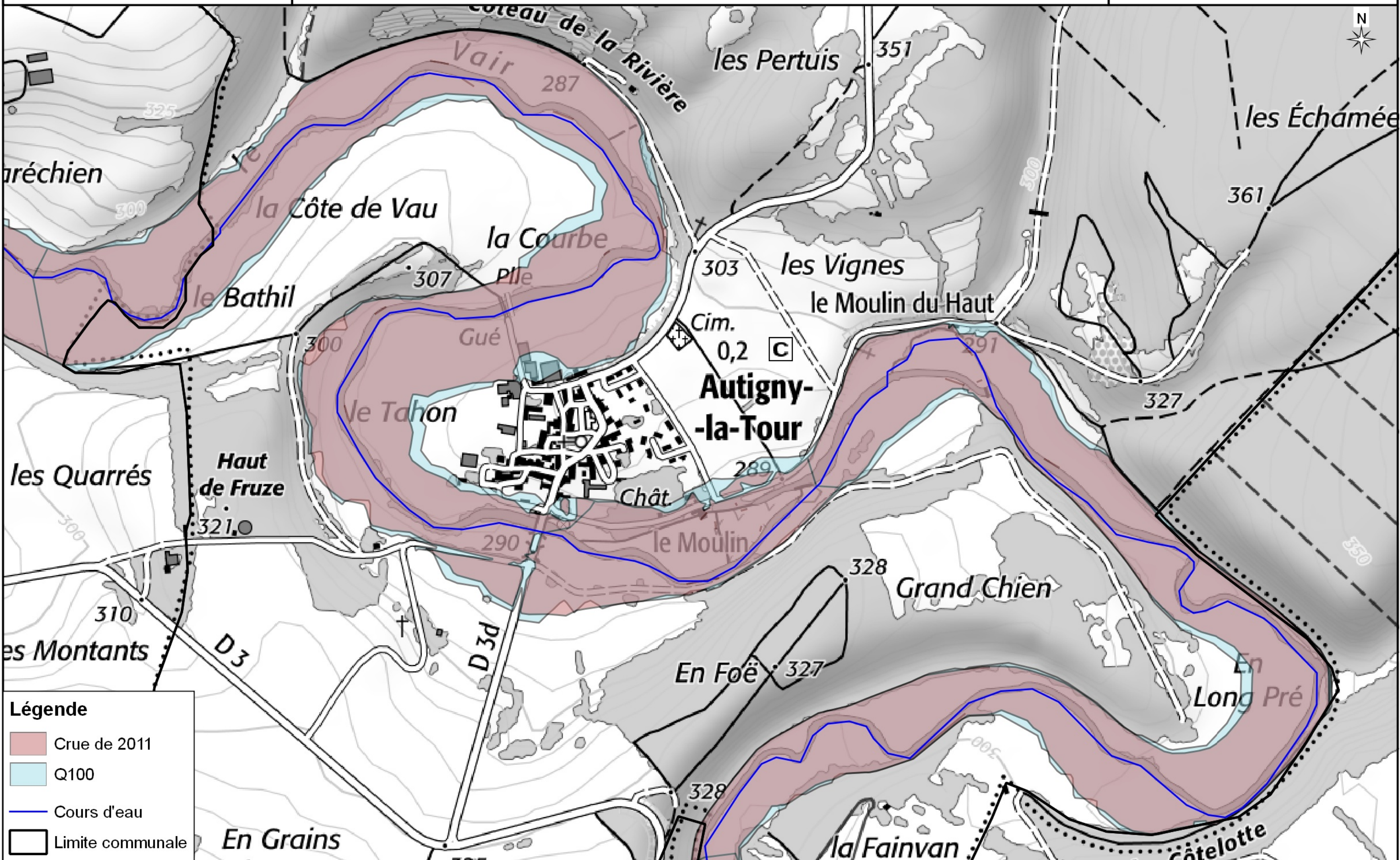
Harchéchamp - 2/3



Cartographie des crues du Vair et du Petit Vair

Crue de 2011 et crue de période de retour 100 ans

Harchéchamp - 3/3



Légende

- Crue de 2011
- Q100
- Cours d'eau
- Limite communale



ANNEXE 2 :

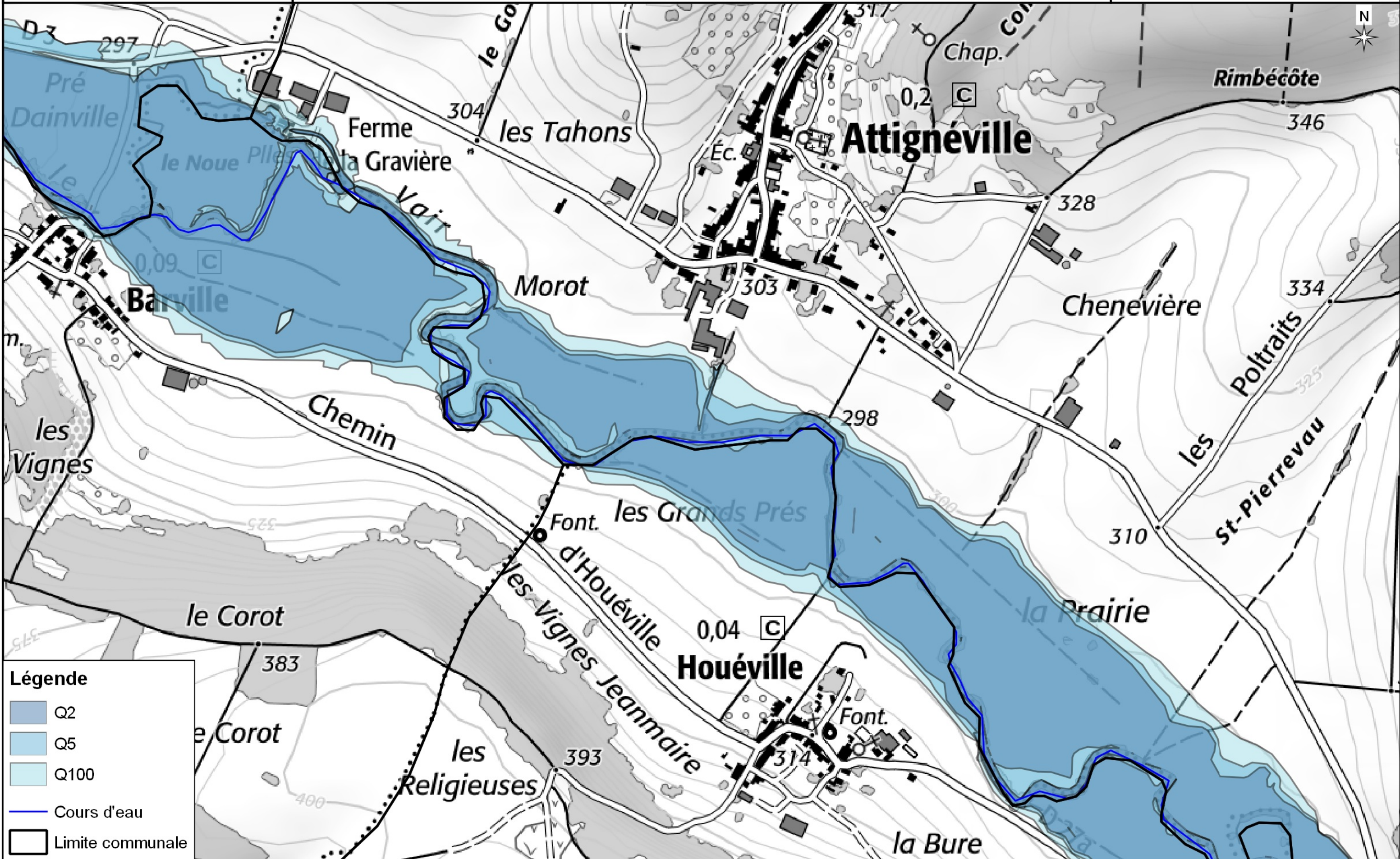
Harchéchamp :

Cartographie des crues du Vair et du Petit Vair

Crues de période de retour 2, 5, 10, 20, 50, 70 et 100 ans

Cartographie des crues du Vair et du Petit Vair de période de retour 2 ans, 5 ans et 100 ans

Harchéchamp - 1/3

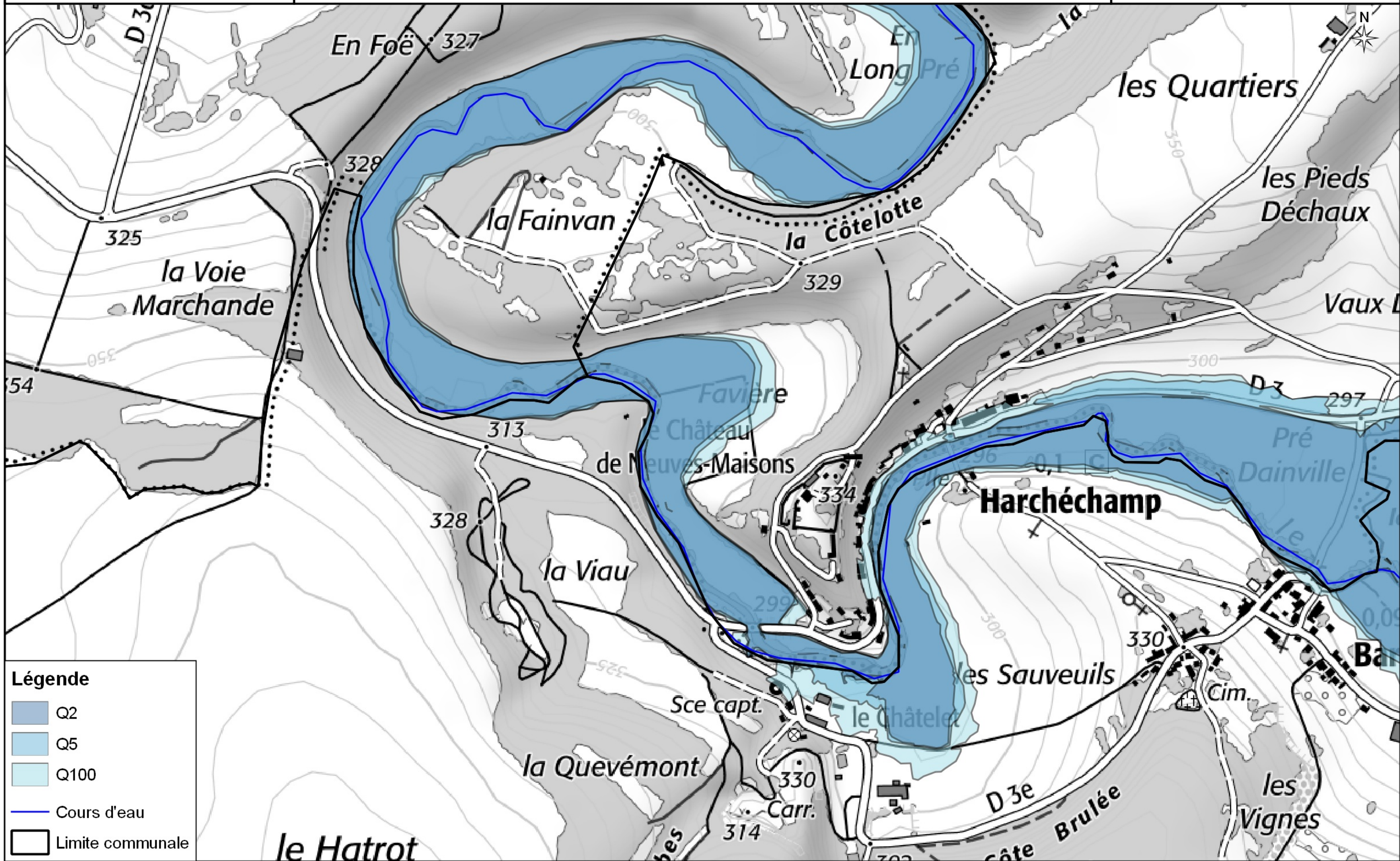
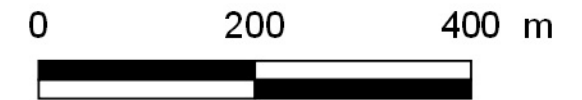


Légende

- Q2
- Q5
- Q100
- Cours d'eau
- Limite communale

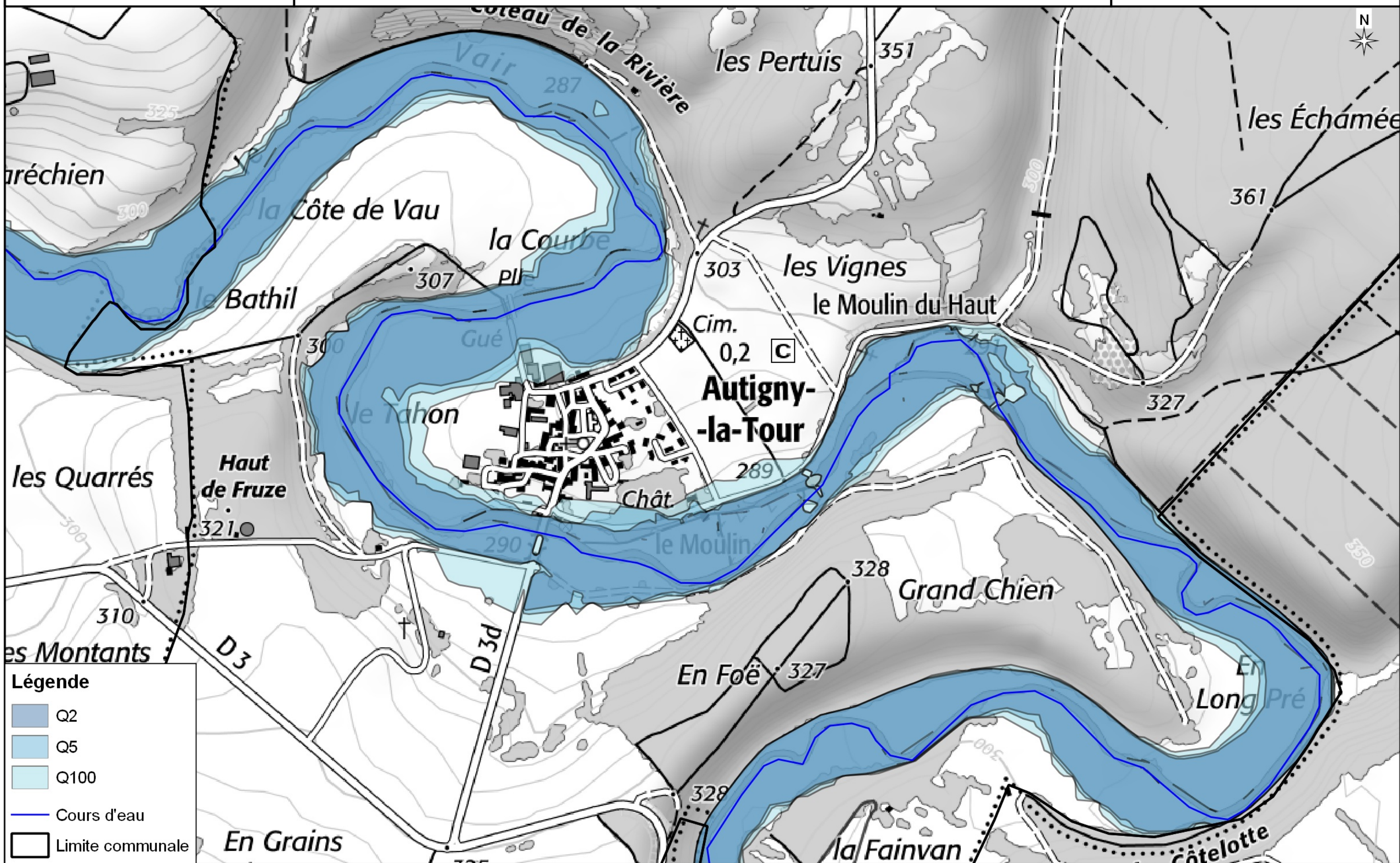
Cartographie des crues du Vair et du Petit Vair de période de retour 2 ans, 5 ans et 100 ans

Harchéchamp - 2/3



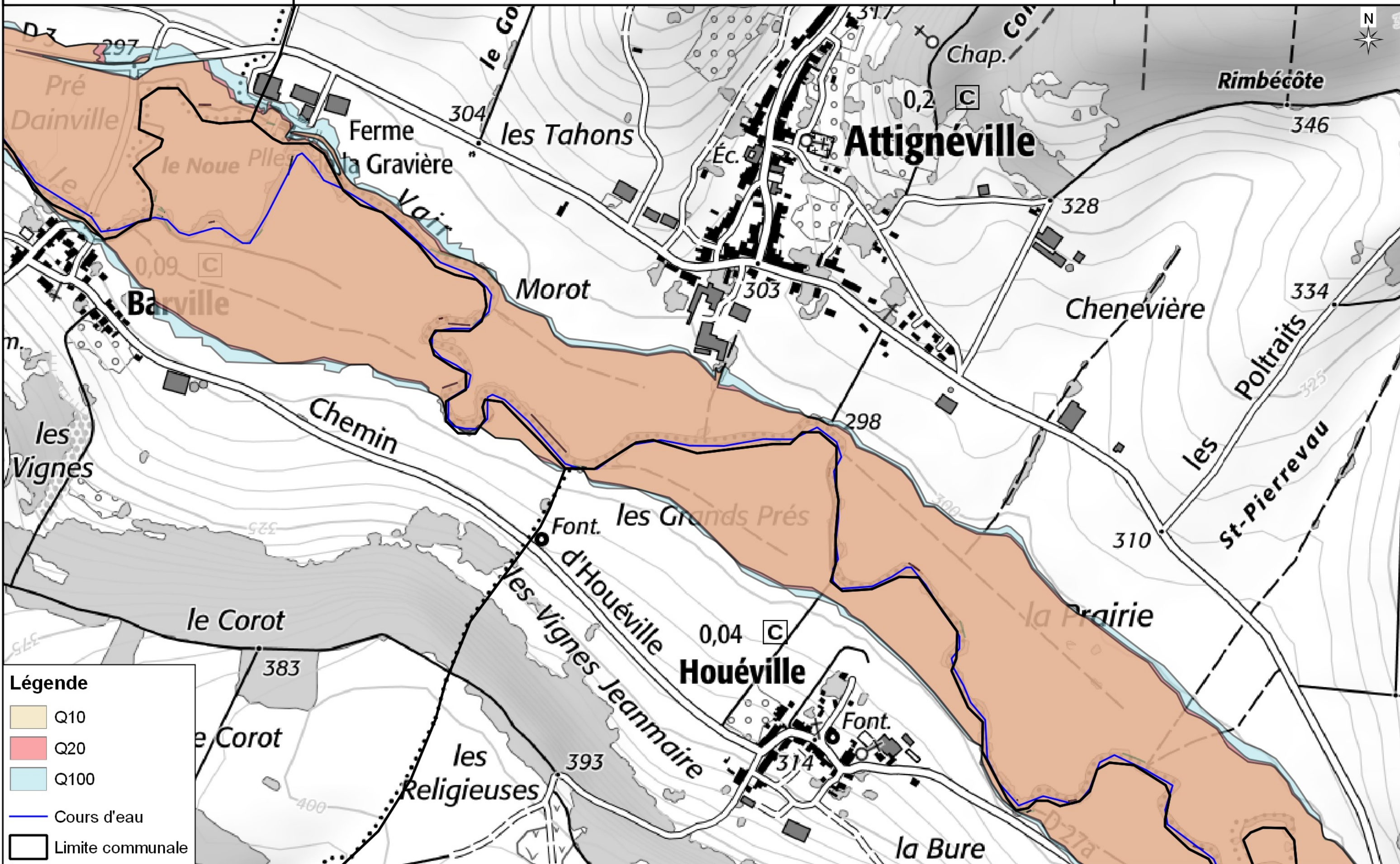
Légende

- Q2
- Q5
- Q100
- Cours d'eau
- Limite communale



Cartographie des crues du Vair et du Petit Vair de période de retour 10 ans, 20 ans et 100 ans

Harchéchamp - 1/3

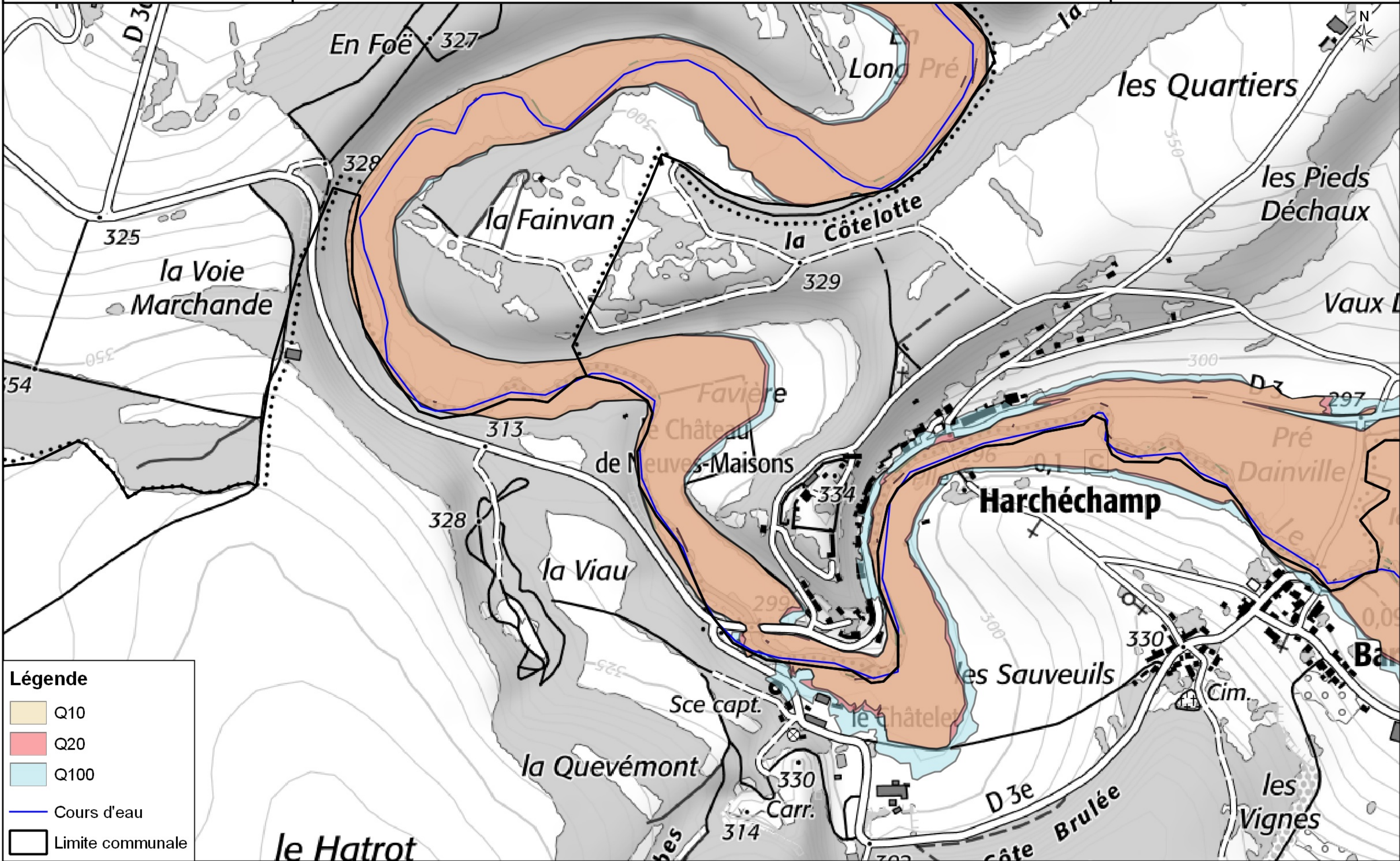


Légende

- Q10
- Q20
- Q100
- Cours d'eau
- Limite communale

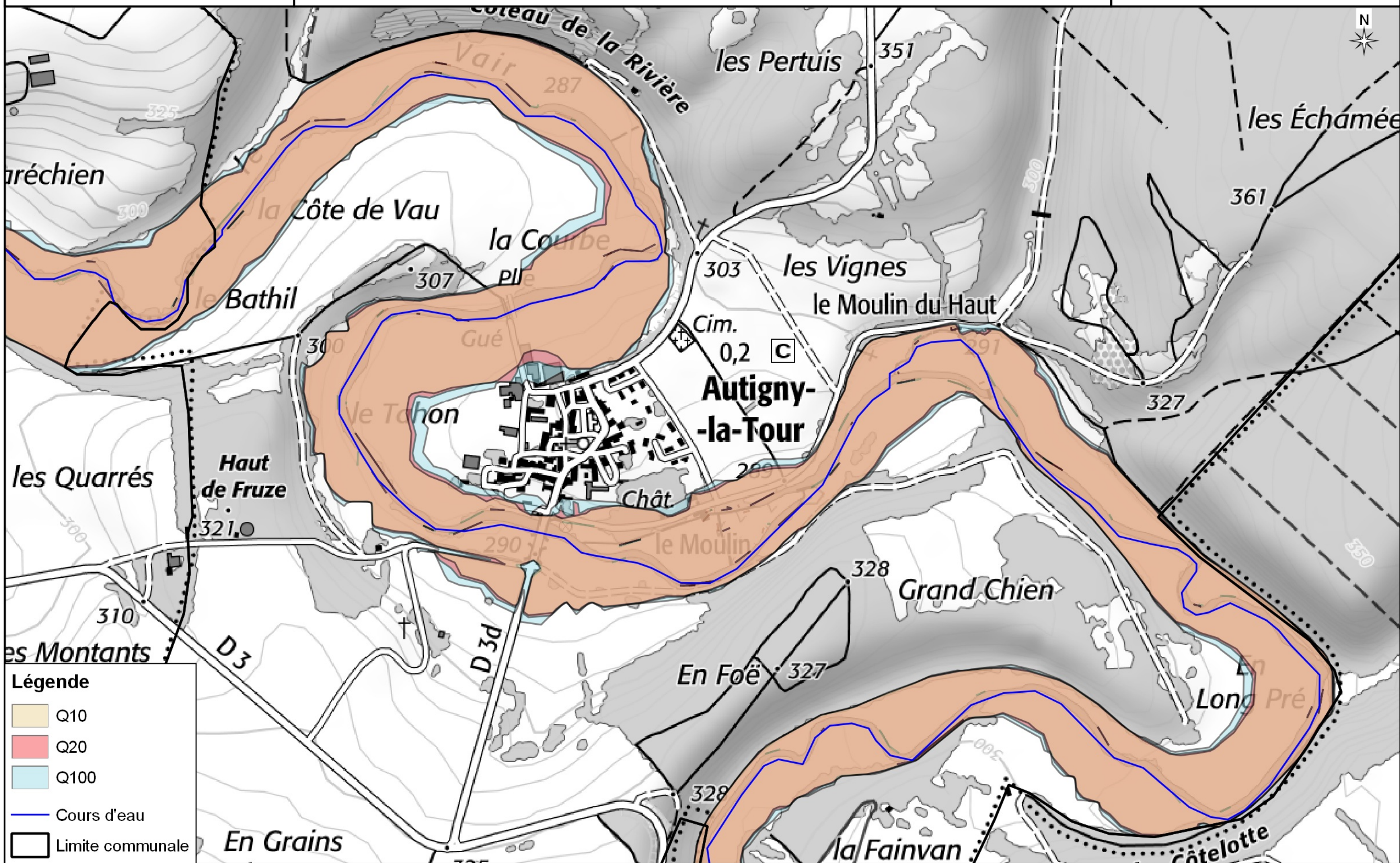
Cartographie des crues du Vair et du Petit Vair de période de retour 10 ans, 20 ans et 100 ans

Harchéchamp - 2/3



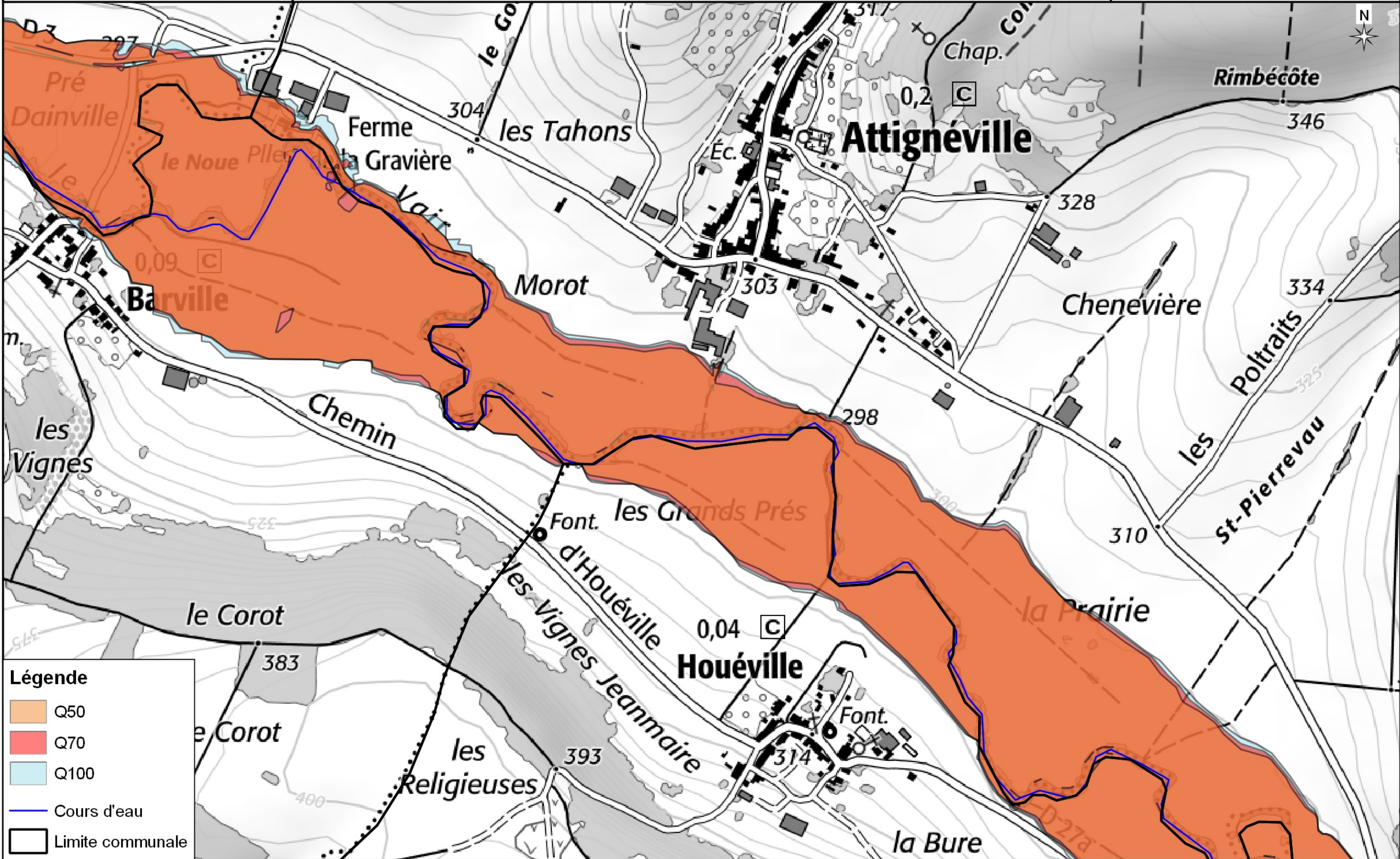
Légende

- Q10
- Q20
- Q100
- Cours d'eau
- Limite communale



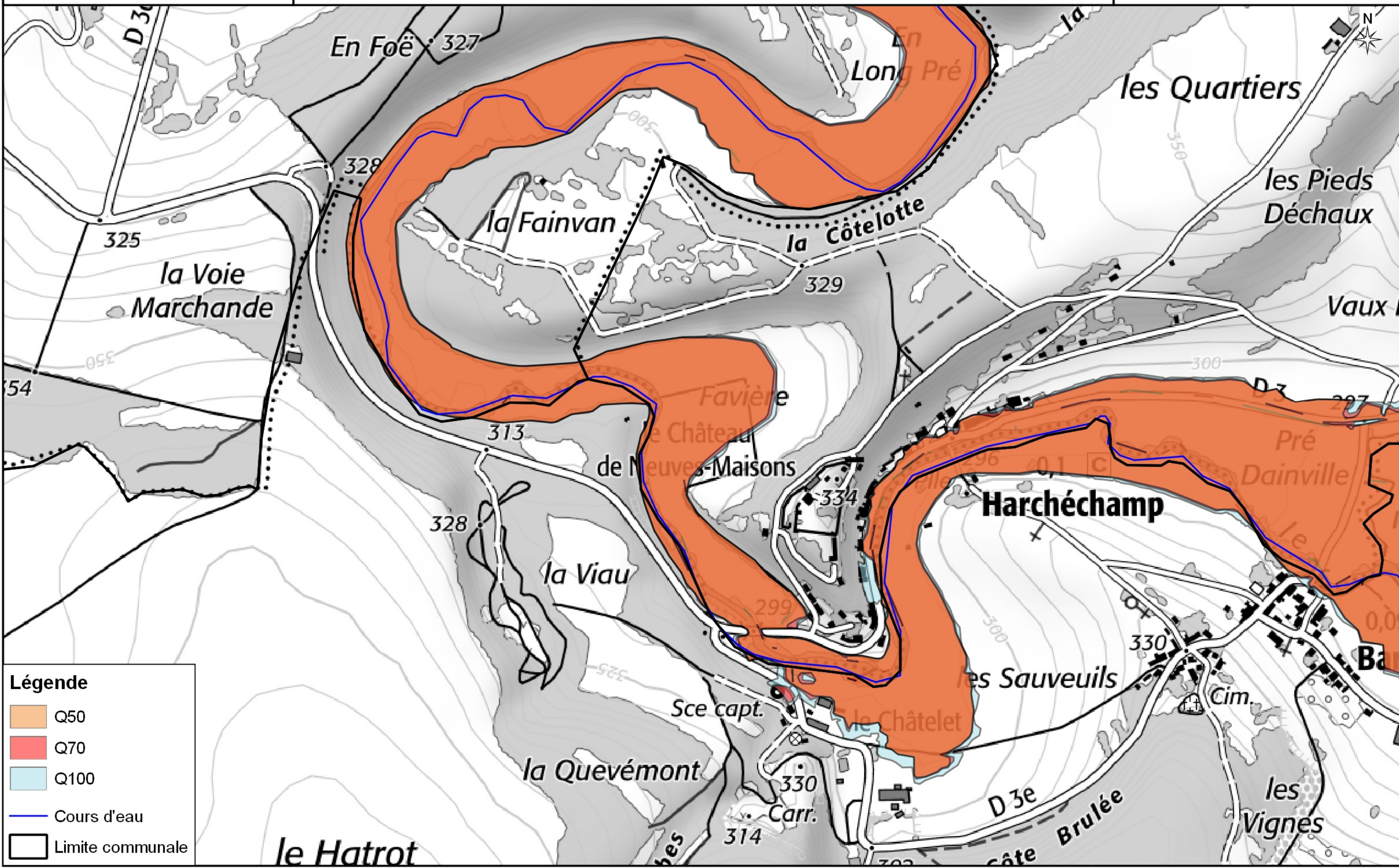
Cartographie des crues du Vair et du Petit Vair de période de retour 50 ans, 70 ans et 100 ans

Harchéchamp - 1/3



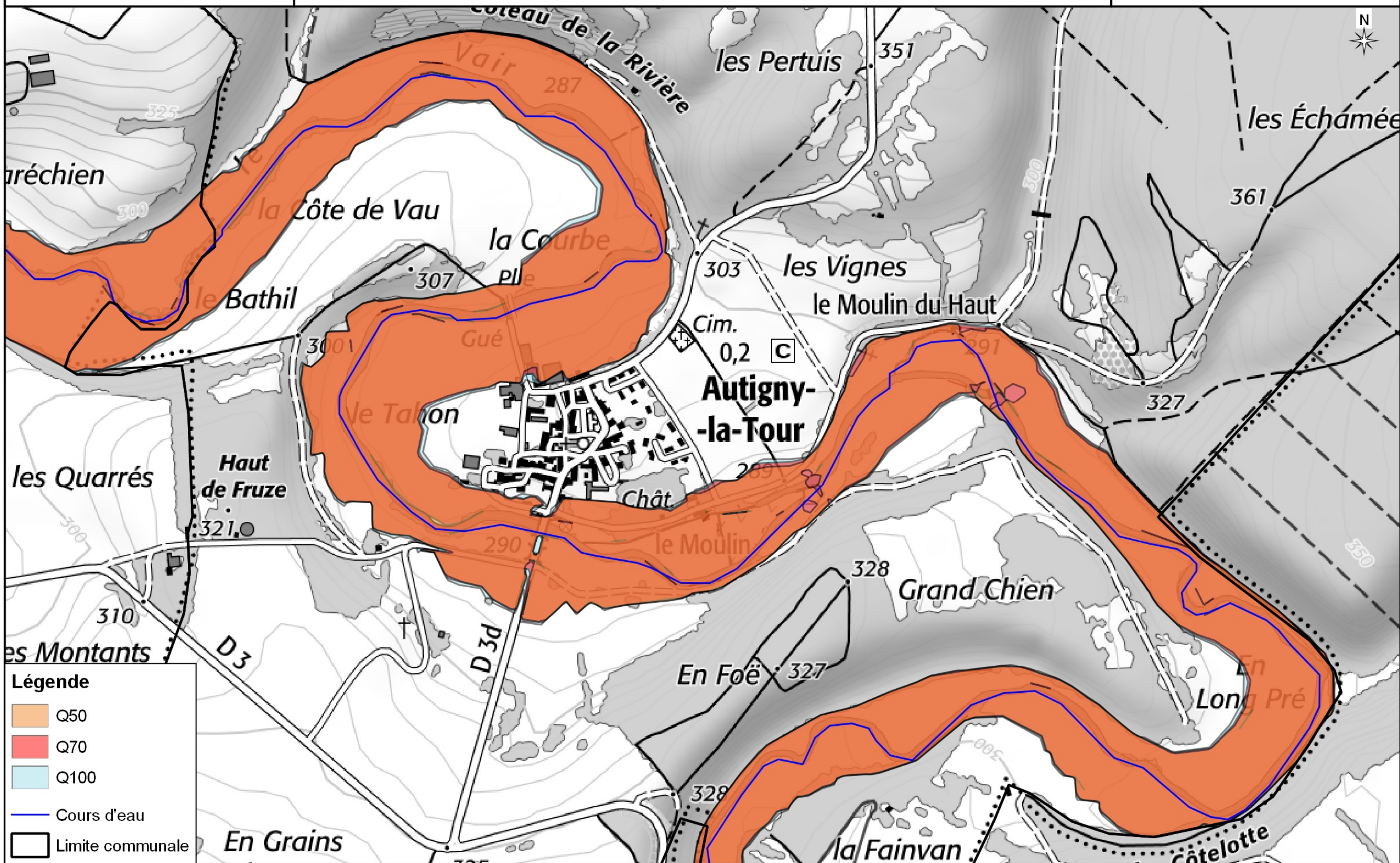
Légende

- Q50
- Q70
- Q100
- Cours d'eau
- Limite communale



Légende

- Q50
- Q70
- Q100
- Cours d'eau
- Limite communale



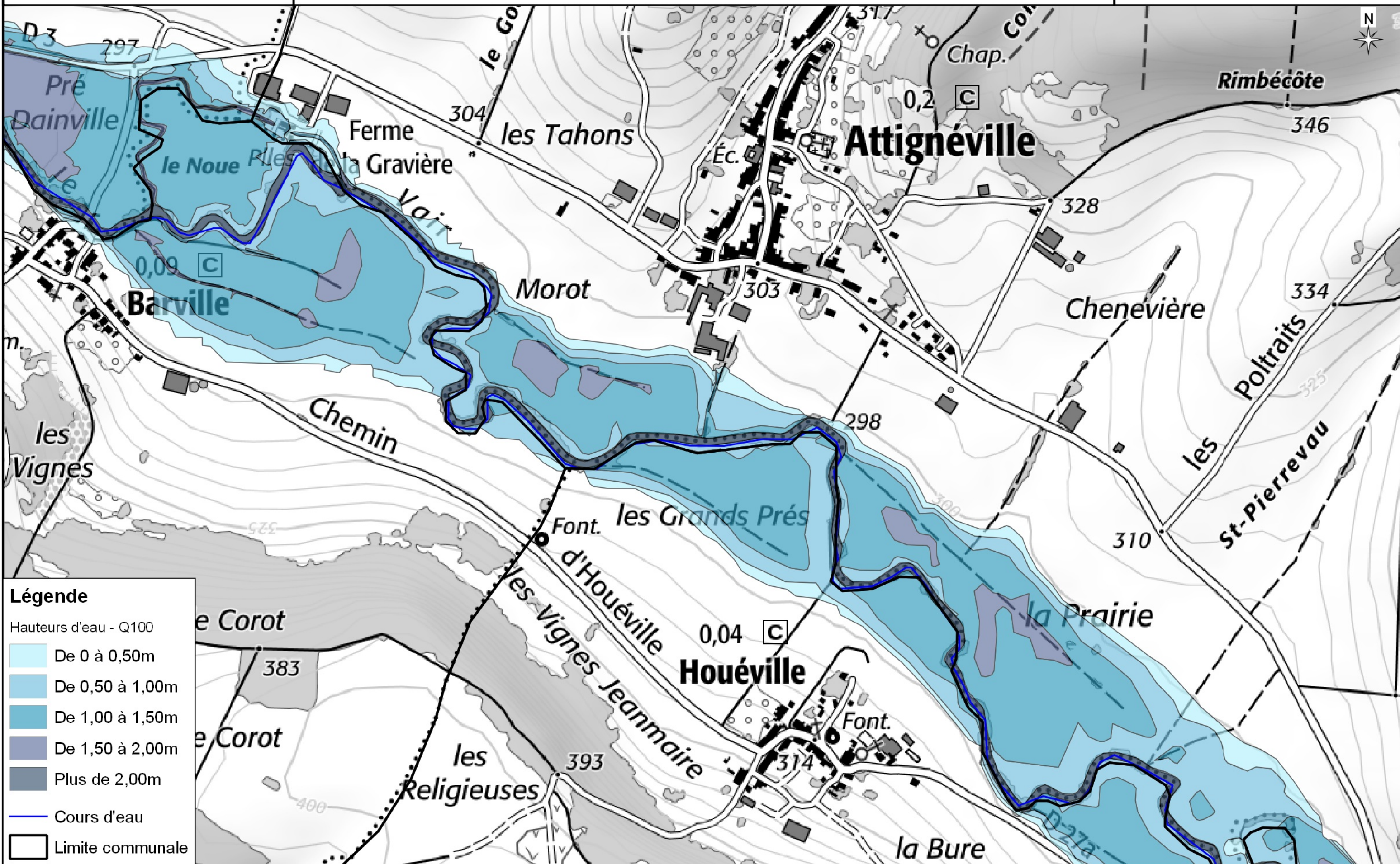


ANNEXE 3 :

Harchéchamp :

Cartographie des crues du Vair et du Petit Vair

Hauteurs d'eau pour la crue de période de retour 100 ans



Légende

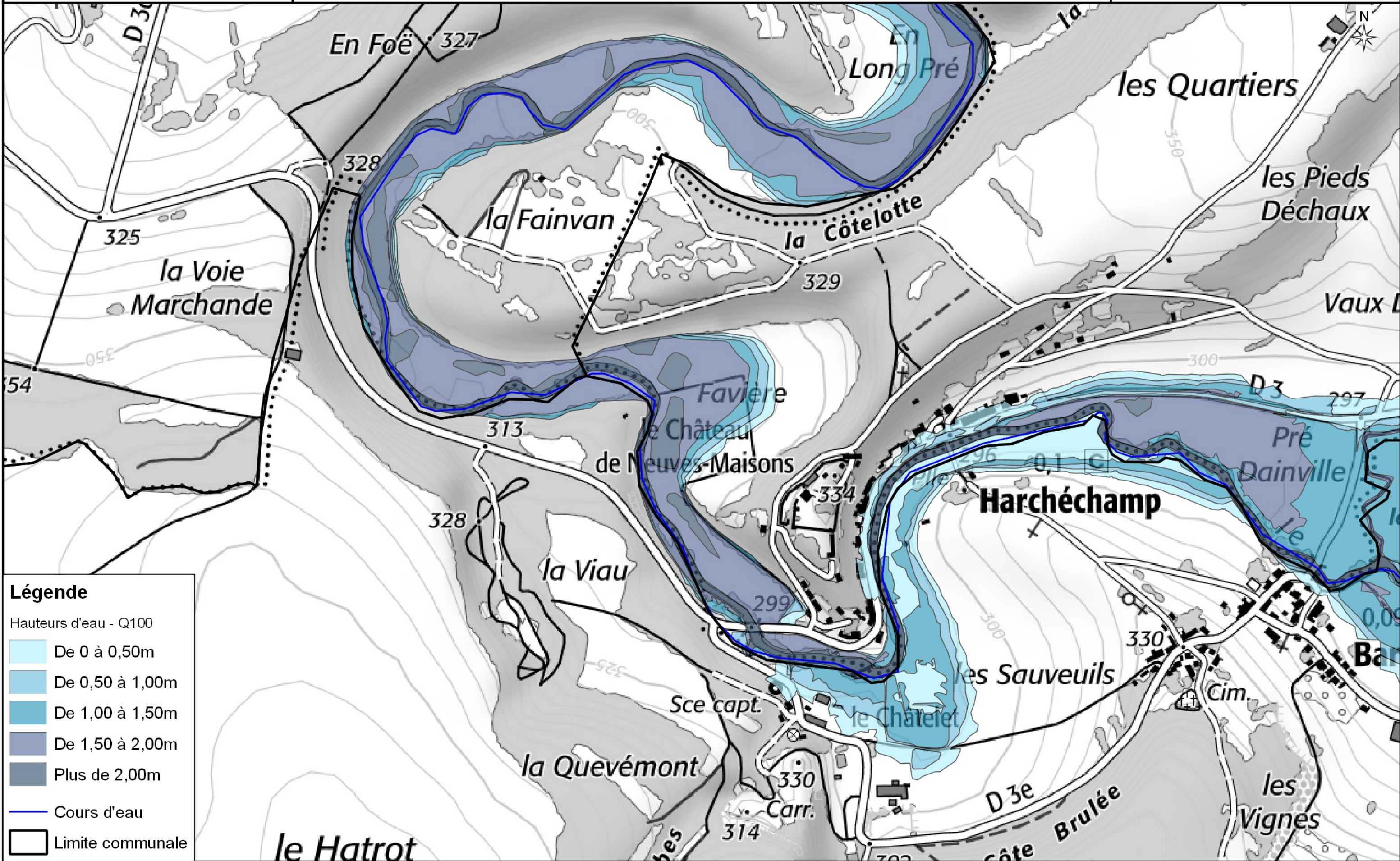
Hauteurs d'eau - Q100

- De 0 à 0,50m
- De 0,50 à 1,00m
- De 1,00 à 1,50m
- De 1,50 à 2,00m
- Plus de 2,00m
- Cours d'eau
- Limite communale

Cartographie des crues du Vair et du Petit Vair

Hauteurs d'eau pour la crue de période de retour 100 ans

Harchéchamp - 2/3



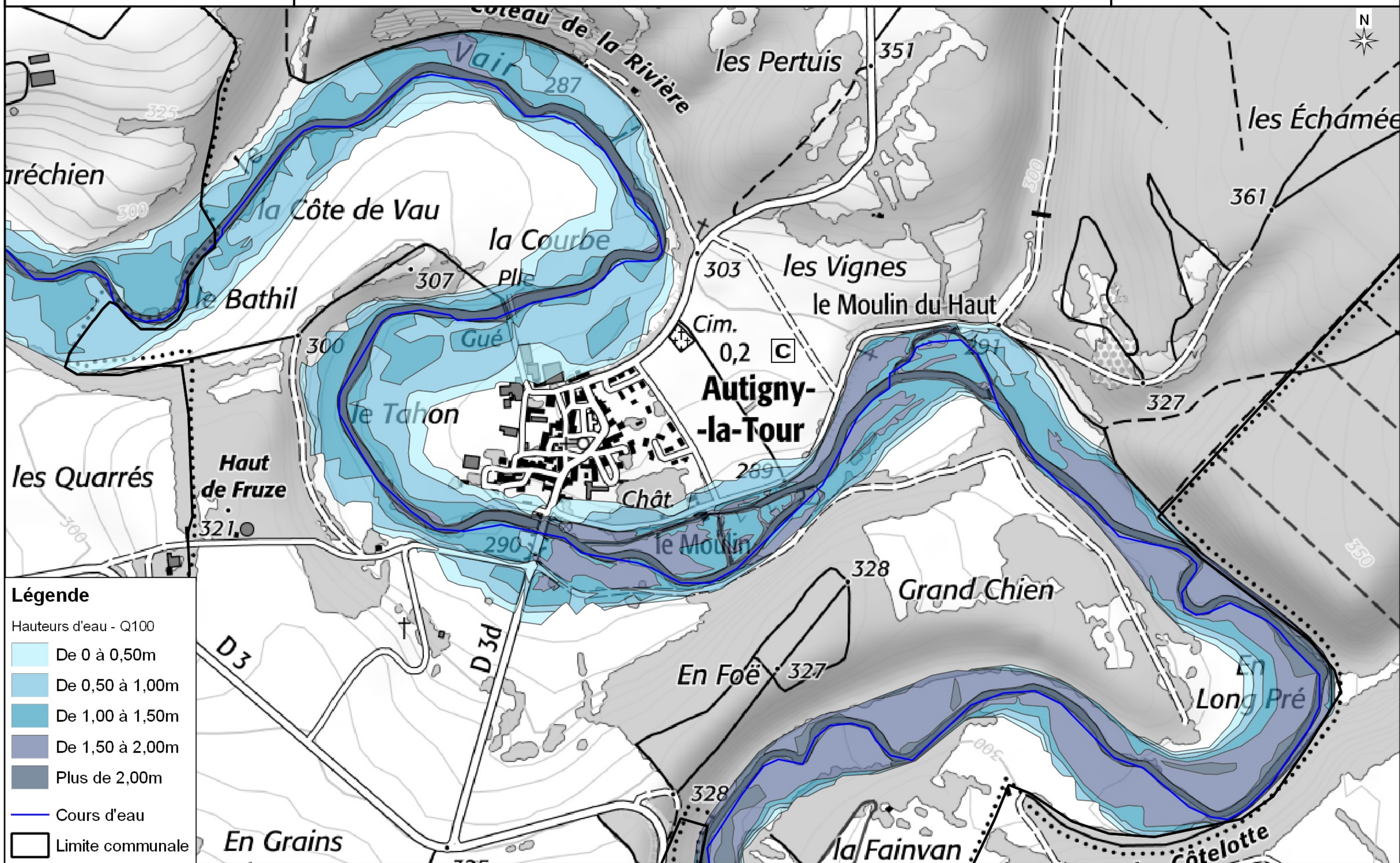
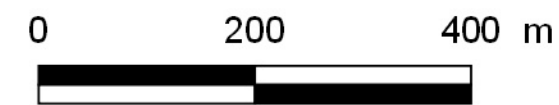
Légende

Hauteurs d'eau - Q100

- De 0 à 0,50m
- De 0,50 à 1,00m
- De 1,00 à 1,50m
- De 1,50 à 2,00m
- Plus de 2,00m

Cours d'eau

Limite communale



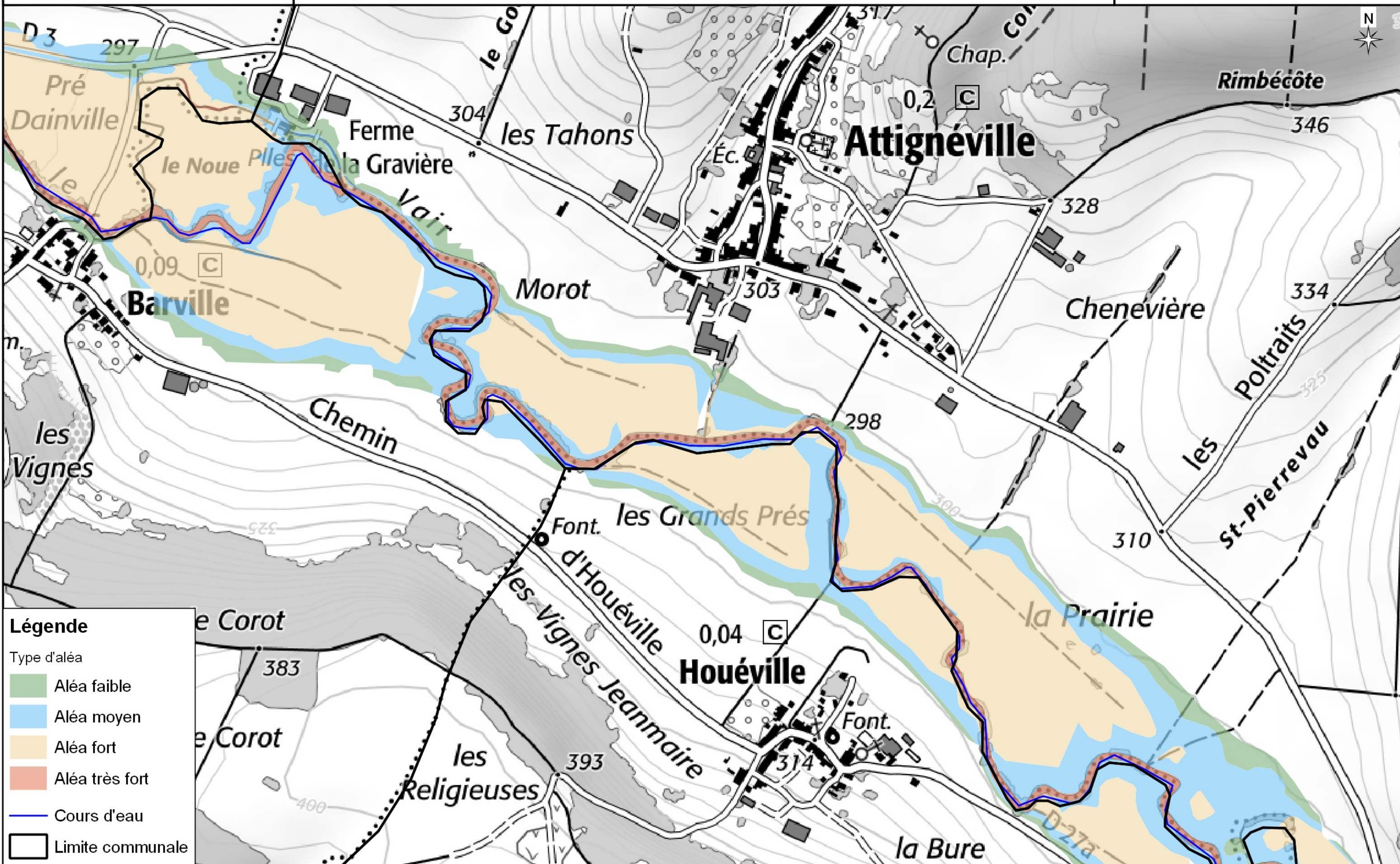


ANNEXE 4 :

Harchéchamp :

Cartographie des crues du Vair et du Petit Vair

Aléas pour la crue de période de retour 100 ans



Légende

Type d'aléa

- Aléa faible
- Aléa moyen
- Aléa fort
- Aléa très fort
- Cours d'eau
- Limite communale

