


**Plan de prévention des risques naturels
« inondation » (PPRNi) du Mouzon**

Zonage réglementaire

Commune de Sartes



Vu et annexé à mon arrêté préfectoral
n° 2024-142 du 21 juin 2024



SIGNÉ

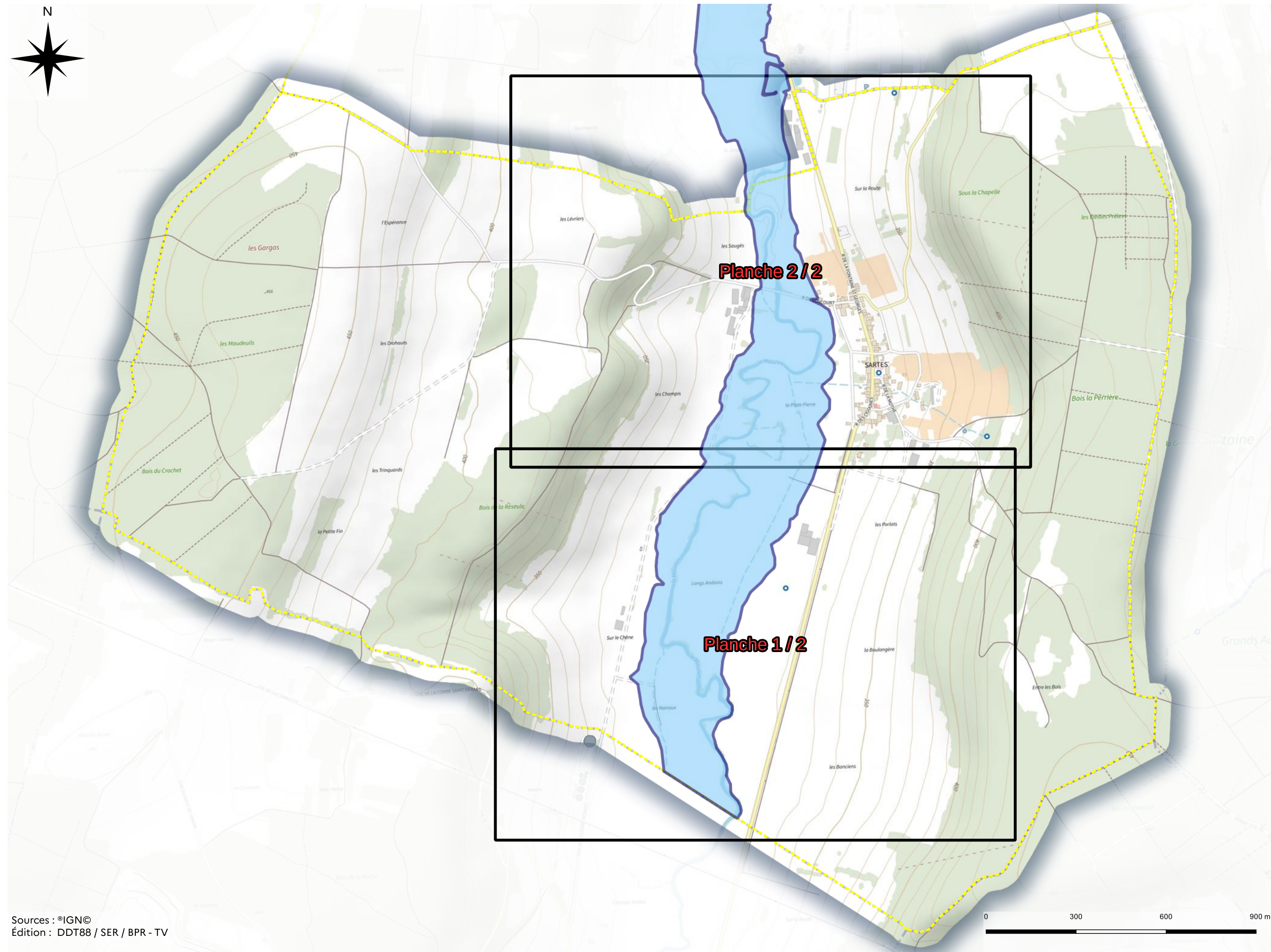
Par délégation, le Sous-Préfet,
Secrétaire Général
David PERCHERON

Juin 2024

Zonage réglementaire - Plan de prévention des risques naturels "inondation" (PPRNi) du Mouzon Commune de Sartès - Synoptique



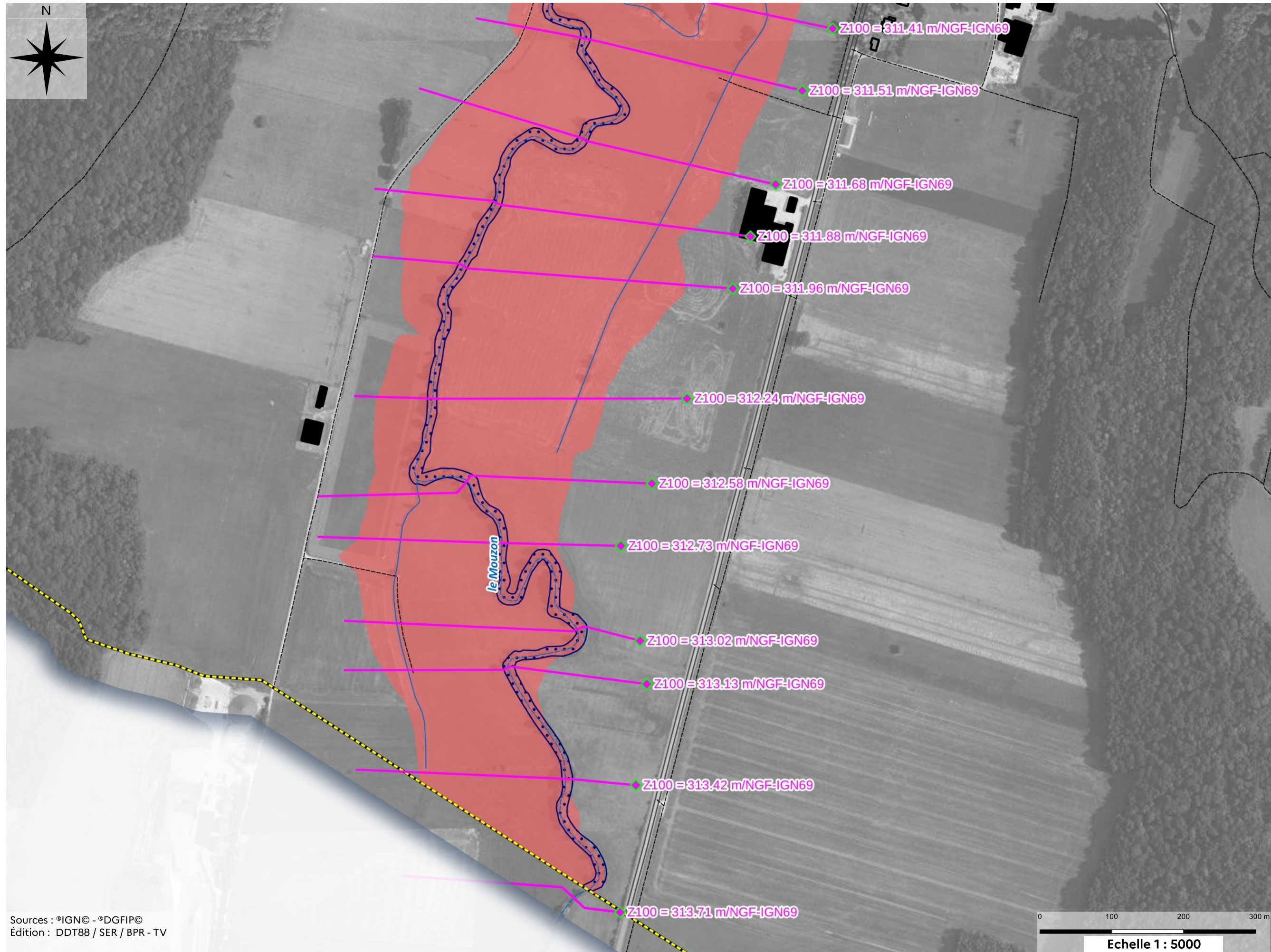
-  Limite communale
-  Limite de la zone inondable de la crue de centennale



Annexe
Arrêté préfectoral
n° 2024-142
du
21 juin 2024

JUIN 2024

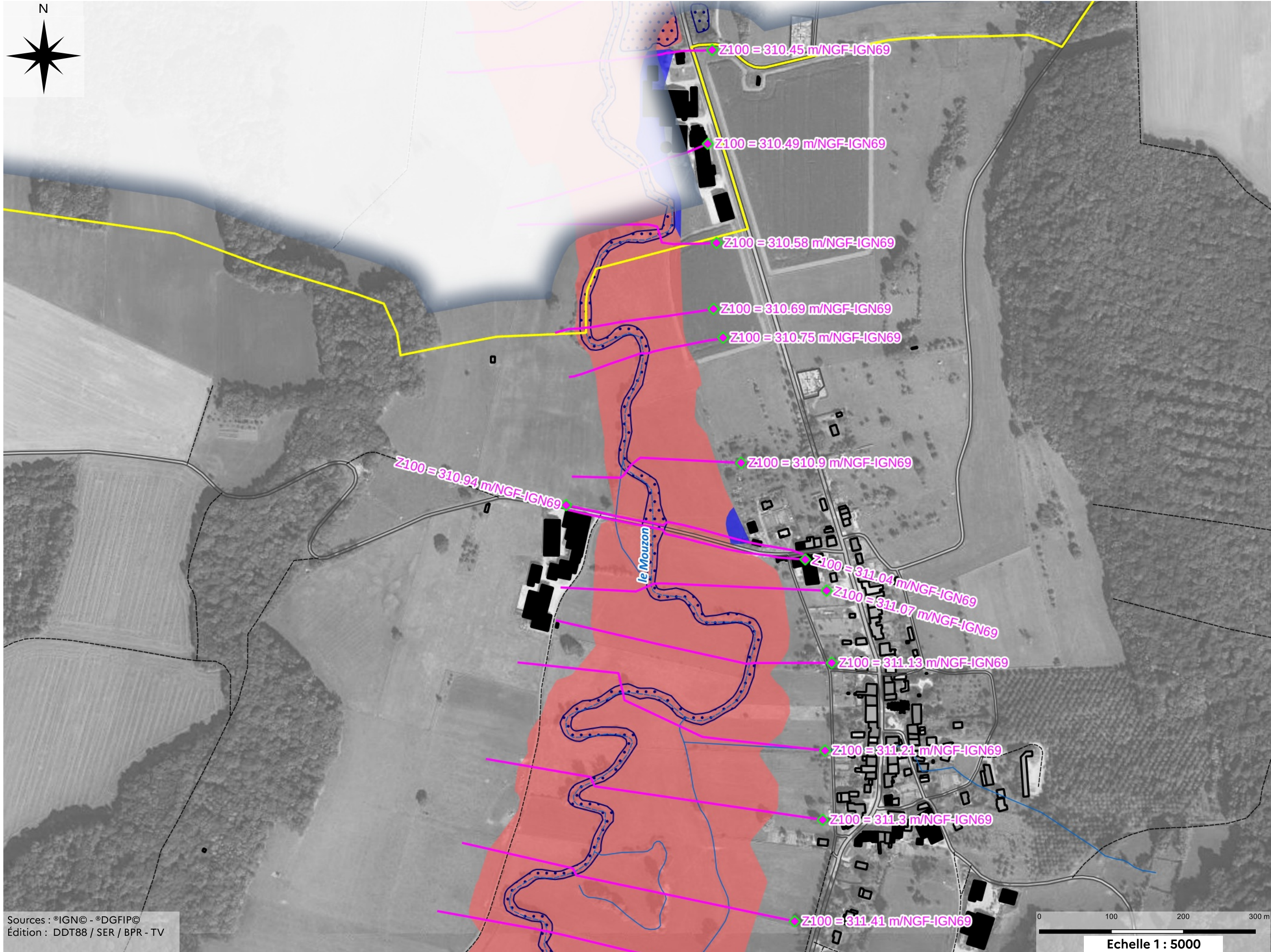
Zonage réglementaire - Plan de prévention des risques naturels "inondation" (PPRni) du Mouzon Commune de Sartes - Planche 1 / 2



-  Zone rouge R
-  Zone bleue B
-  Cote de la crue de référence
-  Cours d'eau et plan d'eau
-  Limite communale

Annexe
Arrêté préfectoral
n° 2024-142
du
21 juin 2024

JUIN 2024



-  Zone rouge R
-  Zone bleue B
-  Cote de la crue de référence
-  Cours d'eau et plan d'eau
-  Limite communale

Annexe
Arrêté préfectoral
n° 2024-142
du
21 juin 2024

JUIN 2024