



Liberté • Égalité • Fraternité
RÉPUBLIQUE FRANÇAISE

Direction Départementale
des Territoires des Vosges

COMMUNE DE REMOVILLE CARTE COMMUNALE

SERVITUDES

Mis à jour par arrêté du
Président en date du :







10 FEV. 2018

Date d'émission : 18/12/2017

N.B. : Les servitudes sont reportées sur le présent plan à titre indicatif.
Seuls les décrets et les arrêtés qui les instituent font foi.



Légende

-  A1 : Servitudes de protection des bois et forêts soumis au régime forestier
-  A4 : Servitudes concernant les terrains riverains des cours d'eau non domaniaux
-  AC1 : Servitudes de protection des monuments historiques
-  AS1 : Servitudes attachées à la protection des eaux potables - Périmètre Rapproché
© : ARS de Lorraine
-  AS1 : Servitudes attachées à la protection des eaux potables - Périmètre Eloigné
© : ARS de Lorraine
- EL7 : Servitudes d'alignement
- I4B : Servitudes de distribution d'énergie électrique
- PT3 : Servitudes attachées aux réseaux de télécommunications
-  T7 : Servitudes établies à l'extérieur des zones de dégagement

