

COMMUNE DE PUNEROT

CARTE COMMUNALE

DIRECTION DÉPARTEMENTALE
DES TERRITOIRES
29 MARS 2017
SUH
DÉPARTEMENT DES VOSGES

SERVITUDES













Mis à jour par arrêté du
Président en date du :



Date d'émission : 14/02/2017

N.B. : Les servitudes sont reportées sur le présent plan à titre indicatif.
Seuls les décrets et les arrêtés qui les instituent font foi

Légende

-  A1 : Servitudes de protection des bois et forêts soumis au régime forestier
-  AS1 : Servitudes attachées à la protection des eaux potables - Périmètre Rapproché
-  © : ARS de Lorraine
-  AS1 : Servitudes attachées à la protection des eaux potables - Périmètre Eloigné
-  © : ARS de Lorraine
-  I4A : Servitudes RTE : transport d'énergie électrique haute tension
-  I4B : Servitudes de distribution d'énergie électrique
-  PT1 : Servitudes de protection des centres radio-électriques contre les perturbations électromagnétiques
-  PT2 : Servitudes de protection des centre radio-électiques d'émission et de réception contre les obstacles
-  PT3 : Servitudes attachées aux réseaux de télécommunications
-  T1 : Zone ferroviaire en bordure de laquelle s'appliquent les servitudes instituées au profit du domaine public ferroviaire
-  T7 : Servitudes établies à l'extérieur des zones de dégagement (sur tout le territoire comunal)

