

# COMMUNE DE PUNEROT







## PLAN LOCAL D'URBANISME INTERCOMMUNAL ELABORATION

### SERVITUDES

Echelle : 1/25 000  
Fonds Scan25 IGN

Date d'émission : 15/10/2013  
N.B. : Les servitudes sont reportées sur le présent plan à titre indicatif.  
Seuls les décrets et les arrêtés qui les instituent font foi

### LEGENDE

-  A1 : Servitudes de protection des bois et forêts soumis au régime forestier
-  AS1 : Servitudes attachées à la protection des eaux potables
-  I4A : Servitudes RTE : transport d'énergie électrique haute tension
-  PT1 : Servitudes de protection des centres radio-électriques contre les perturbations électromagnétiques
-  PT2 : Servitudes de protection des centres radioélectriques d'émission et de réception contre les obstacles
-  T1 : Zone ferroviaire en bordure de laquelle s'appliquent les servitudes instituées au profit du domaine public ferroviaire

