

COMMUNE DE NEUFCHATEAU PLAN LOCAL D'URBANISME

SERVITUDES

Mis à jour par arrêté
du Maire en date du :




















28 NOV. 2017

Date d'émission : 26/09/2017

N.B. : Les servitudes sont reportées sur le présent plan à titre indicatif.
Seuls les décrets et les arrêtés qui les instituent font foi.



Légende

-  A1 : Servitudes de protection des bois et forêts soumis au régime forestier
-  A4 : Servitudes concernant les terrains riverains des cours d'eau non domaniaux
-  AC1 : Servitudes de protection des monuments historiques
-  AC2 : Servitudes de protection des sites et monuments naturels
-  AS1 : Servitudes attachées à la protection des eaux potables - Périmètre Rapproché
-  © : ARS de Lorraine
-  AS1 : Servitudes attachées à la protection des eaux potables - Périmètre Eloigné
-  © : ARS de Lorraine
-  EL7 : Servitudes d'alignement
-  I3A : Servitudes GRT Gaz : transport de gaz à haute pression
-  I4A : Servitudes RTE : transport d'énergie électrique haute tension
-  INT1 : Servitudes relatives aux cimetières
-  JS1 : Servitudes de protection des installations sportives
-  PM1 : Servitudes relatives aux plans de prévention des risques naturels prévisibles
-  PT1 : Servitudes de protection des centres radio-électriques contre les perturbations électromagnétiques
-  PT2 : Servitudes de protection des centres radio-électriques d'émission et de réception contre les obstacles
-  PT3 : Servitudes attachées aux réseaux de télécommunications
-  T1 : Zone ferroviaire en bordure de laquelle s'appliquent les servitudes instituées au profit du domaine public ferroviaire
-  T5 : Servitudes aéronautiques de dégagement

