

COMMUNE DE NEUFCHATEAU

PLAN LOCAL D'URBANISME INTERCOMMUNAL ÉLABORATION




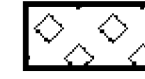
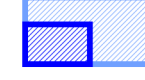

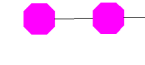






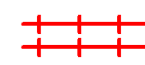

SERVITUDES

Echelle : 1/25 000
Fonds Scan25 IGN

Date d'émission : 15/10/2013

N.B. : Les servitudes sont reportées sur le présent plan à titre indicatif.
Seuls les décrets et les arrêtés qui les instituent font foi

LEGENDE

-  A1 : Servitudes de protection des bois et forêts soumis au régime forestier
-  A4 : Servitudes concernant les terrains riverains des cours d'eau non domaniaux
-  AC1 : Servitudes de protection des monuments historiques
-  AC2 : Servitudes de protection des sites et monuments naturels
-  AS1 : Servitudes attachées à la protection des eaux potables
-  EL7 : Servitudes d'alignement
-  I3A : Servitudes GRT Gaz : transport de gaz haute pression
-  I4A : Servitudes RTE : transport d'énergie électrique haute tension
-  INT1 : Servitudes relatives aux cimetières
-  JS1 : Servitudes de protection des installations sportives
-  PM1 : Servitudes relatives aux plans de prévention des risques naturels prévisibles
-  PT1 : Servitudes de protection des centres radio-électriques contre les perturbations électromagnétiques
-  PT2 : Servitudes de protection des centres radioélectriques d'émission et de réception contre les obstacles
-  T1 : Zone ferroviaire en bordure de laquelle s'appliquent les servitudes instituées au profit du domaine public ferroviaire
-  T5 : Servitudes aéronautiques de dégagement

