

**Commune de  
MONT-LES-NEUFCHATEAU**  
**Carte Communale**





05 JUL. 2022

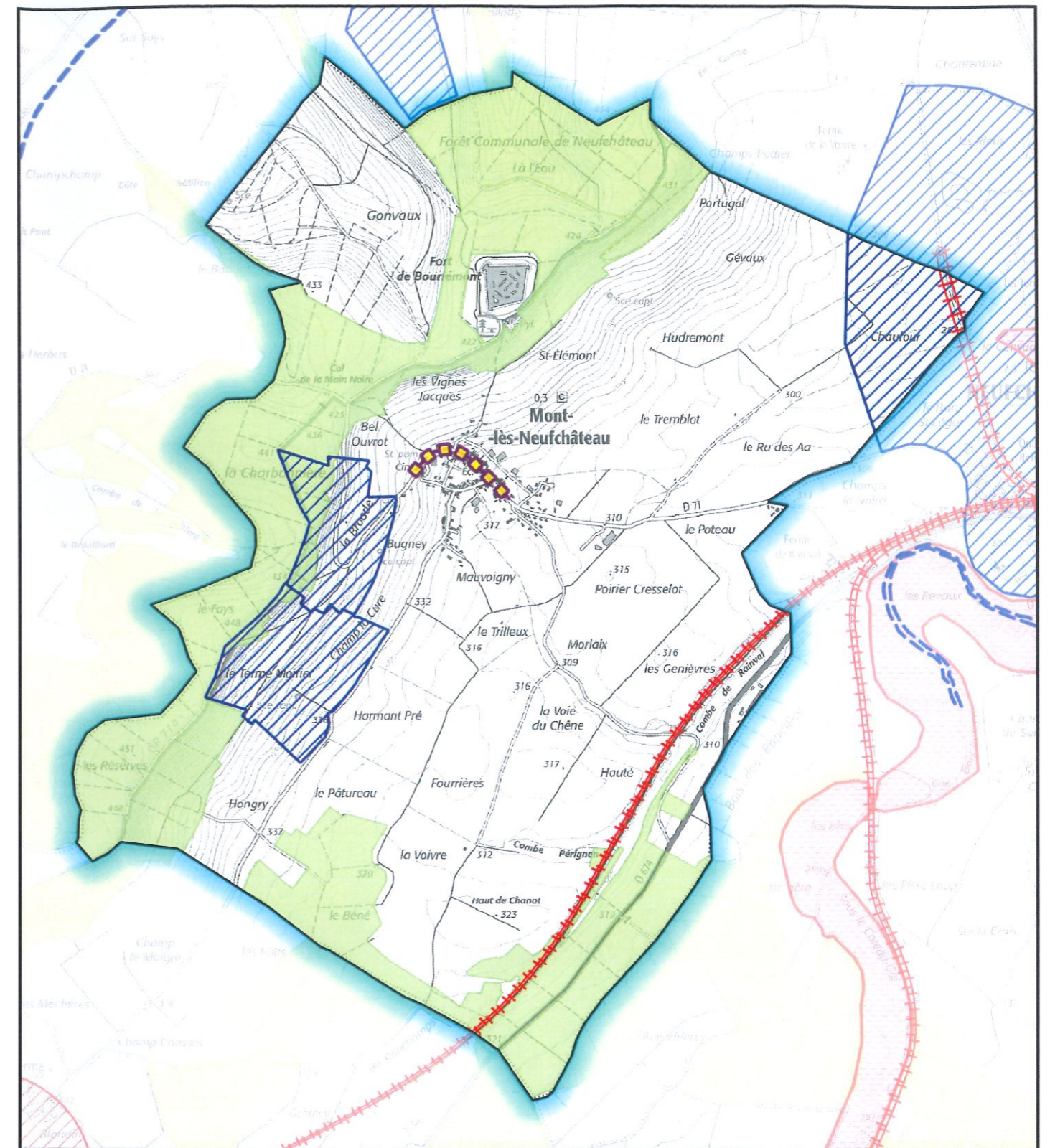


**SERVITUDES**

Date d'émission : 15/04/2022  
 N.B. : Les servitudes sont reportées sur le présent plan à titre indicatif.  
 Seuls les décrets et les arrêtés qui les instituent font foi.

**Légende**

-  A1 : Servitudes de protection des bois et forêts soumis au régime forestier
- A5 : Servitudes relatives aux canalisations publiques d'eau et d'assainissement
- AS1 : Servitudes attachées à la protection des eaux potables
- © : ARS de Lorraine
-  Périmètres rapprochés
-  EL7 : Servitudes d'alignement
- I4B : Servitudes de distribution d'énergie électrique
- I5 : Servitudes gaz - Canalisation de distribution
- PT3 : Servitudes attachées aux réseaux de télécommunications
-  T1 : Zone ferroviaire en bordure de laquelle s'appliquent les servitudes instituées au profit du domaine public ferroviaire



L'article A 126-1 du code de l'urbanisme relatif à la légende des servitudes d'utilité publique (SUP) a été modifié par l'arrêté du 22 octobre 2018.

Les codes alphanumériques attribués à chaque SUP sont désormais fixés par la nomenclature nationale consultable sur le site GéoInformations.



**05 JUL. 2022**

**ARRETE N° 2022-199 DU**  
**PORTANT MISE A JOUR DU PLAN LOCAL D'URBANISME**  
**DE LA COMMUNE DE PARGNY-SOUS-MUREAU**

**LE PRESIDENT DE LA COMMUNAUTE DE COMMUNES,**

- Vu Le Code de l'urbanisme et notamment les articles L 151-43, R 151-51 à 53, R 153-18.
- Vu L'arrêté préfectoral n°2631/2016 du 21 novembre 2016 portant création de la communauté de communes de l'Ouest Vosgien par la fusion de la communauté de communes du Bassin de Neufchâteau, de la communauté de communes du Pays de Châtenois avec extension à la commune d'Aroffe,
- Vu La délibération du Conseil municipal en date du 24/02/2009 approuvant la carte communale,
- Vu L'arrêté du 1er mars 2021 portant abrogation des décrets instituant des servitudes radioélectriques de protection contre les perturbations électromagnétiques et des servitudes radioélectriques de protection contre les obstacles instituées au profit de France Télécom devenue Orange,

**ARRETE**

**- ARTICLE 1er :**

La carte communale de la commune de Pargny-sous-Mureau est mise à jour à la date du présent arrêté.

L'Arrêté Ministériel du 01/03/2021 a abrogé sur le tableau des servitudes suivant les documents annexés (liste et plan au 1/25000ème), la servitude d'utilité publique PT2, servitude liée aux télécommunications - protection contre les obstacles.

**- ARTICLE 2 :**

La mise à jour a été effectuée sur les documents tenus à la disposition du public à la mairie de Pargny-sous-Mureau et à la Préfecture.

**- ARTICLE 3 :**

Le présent arrêté sera affiché à la Mairie durant un mois.

**- ARTICLE 4 :**

Le présent arrêté sera adressé au Préfet des Vosges.

**NEUFCHATEAU, le**  
**LE PRESIDENT**

