

# COMMUNE DE GREUX

## CARTE COMMUNALE

DIRECTION DÉPARTEMENTALE  
DES TERRITOIRES  
**2 8 AVR. 2017**  
SUH  
DÉPARTEMENT DES VOSGES

### SERVITUDES












Mis à jour par arrêté du  
Président en date du : **1 1 AVR. 2017**

Date d'émission : 13/02/2017

N.B. : Les servitudes sont reportées sur le présent plan à titre indicatif.  
Seuls les décrets et les arrêtés qui les instituent font foi



### Légende

-  A1 : Servitudes de protection des bois et forêts soumis au régime forestier
-  A4 : Servitudes concernant les terrains riverains des cours d'eau non domaniaux
-  AC1 : Servitudes de protection des monuments historiques
-  AS1 : Servitudes attachées à la protection des eaux potables - Périmètre Rapproché  
© : ARS de Lorraine
-  AS1 : Servitudes attachées à la protection des eaux potables - Périmètre Eloigné  
© : ARS de Lorraine
-  EL7 : Servitudes d'alignement
-  I4A : Servitudes RTE : transport d'énergie électrique haute tension
-  I4B : Servitudes de distribution d'énergie électrique
-  PM1 : Servitudes relatives aux plans de prévention des risques naturels prévisibles
-  PT3 : Servitudes attachées aux réseaux de télécommunications
-  T7 : Servitudes établies à l'extérieur des zones de dégagement

