

COMMUNE DE GREUX







PLAN LOCAL D'URBANISME INTERCOMMUNAL ELABORATION

SERVITUDES

Echelle : 1/25 000
Fonds Scan25 IGN

Date d'émission : 15/10/2013
N.B. : Les servitudes sont reportées sur le présent plan à titre indicatif.
Seuls les décrets et les arrêtés qui les instituent font foi

LEGENDE

-  A1 : Servitudes de protection des bois et forêts soumis au régime forestier
-  A4 : Servitudes concernant les terrains riverains des cours d'eau non domaniaux
-  AC1 : Servitudes de protection des monuments historiques
-  EL7 : Servitudes d'alignement
-  I4A : Servitudes RTE : transport d'énergie électrique haute tension
-  PM1 : Servitudes relatives aux plans de prévention des risques naturels prévisibles

