

05 JUL. 2022










Commune de  
**AUTIGNY-LA-TOUR**  
Carte Communale

**SERVITUDES**

Date d'émission : 28/01/2022  
N.B. : Les servitudes sont reportées sur le présent plan à titre indicatif.  
Seuls les décrets et les arrêtés qui les instituent font foi.



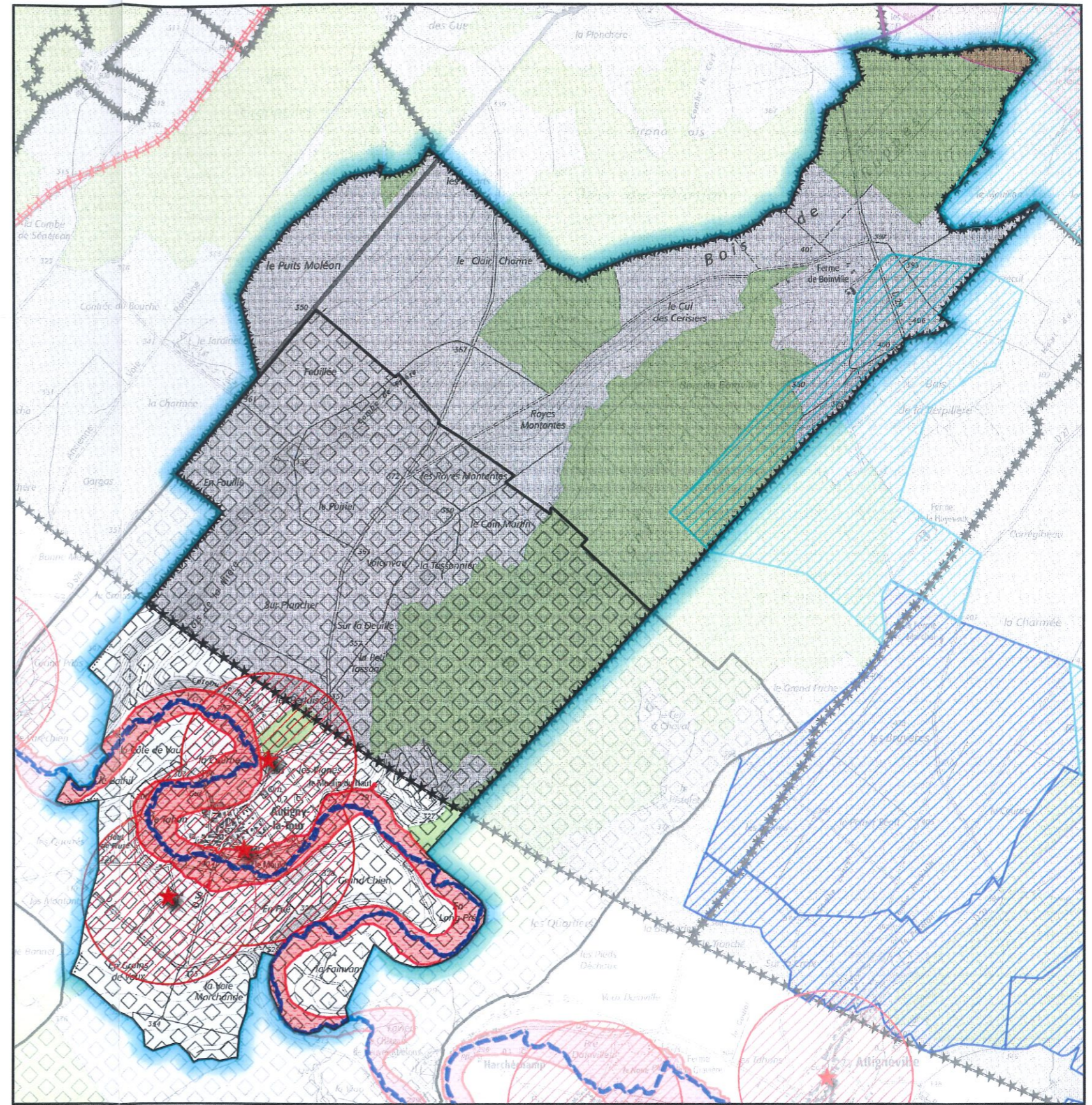
**Légende**

-  A1 : Servitudes de protection des bois et forêts soumis au régime forestier
-  A4 : Servitudes concernant les terrains riverains des cours d'eau non domaniaux
- A5 : Servitudes relatives aux canalisations publiques d'eau et d'assainissement
-  AC1 : Servitude de protection des monuments historiques
-  AC1 : Servitude de protection des monuments historiques
-  AC2 : Servitudes de protection des sites et monuments naturels
- AS1 : Servitudes attachées à la protection des eaux potables
- © : ARS de Lorraine
-  Périmètres éloignés
-  I1 : Servitudes relatives à la maîtrise de l'urbanisation autour des canalisations de transport gaz, hydrocarbures, produits chimiques
- I4B : Servitudes de distribution d'énergie électrique
- I5 : Servitudes gaz - Canalisation de distribution
-  PM1 : Servitudes relatives aux plans de prévention des risques naturels prévisibles
- PT3 : Servitudes attachées aux réseaux de télécommunications
-  T7 : Servitudes établies à l'extérieur des zones de dégagement

L'article A 126-1 du code de l'urbanisme relatif à la légende des servitudes d'utilité publique (SUP) a été modifié par l'arrêté du 22 octobre 2018.

Les codes alphanumériques attribués à chaque SUP sont désormais fixés par la nomenclature nationale consultable sur le site GéoInformations.

Conception : DDT88 / SCTS / BDM - 28/01/2022  
Sources : ©IGNF BDCARTO 3-1 2015© / ©ARS / DDT des Vosges  
X:\50\_Commune\88\DONNEES\_INTERNES\201008\_ATLAS\_SUP.qgz



250 0 250 500 750 1 000 m



05 JUL. 2022

**ARRETE N°2021-202 DU**  
**PORTANT MISE A JOUR DU PLAN LOCAL D'URBANISME**  
**DE LA COMMUNE DE BAZOILLES-SUR-MEUSE**

**LE PRESIDENT DE LA COMMUNAUTE DE COMMUNES,**

- Vu Le Code de l'urbanisme et notamment les articles L 151-43, R 151-51 à 53, R 153-18,
- Vu L'arrêté préfectoral n°2631/2016 du 21 novembre 2016 portant création de la communauté de communes de l'Ouest Vosgien par la fusion de la communauté de communes du Bassin de Neufchâteau, de la communauté de communes du Pays de Châtenois avec extension à la commune d'Aroffe,
- Vu La délibération du Conseil municipal en date du 17/10/2006 approuvant le plan local d'urbanisme,
- Vu L'arrêté du 1er mars 2021 portant abrogation des décrets instituant des servitudes radioélectriques de protection contre les perturbations électromagnétiques et des servitudes radioélectriques de protection contre les obstacles instituées au profit de France Télécom devenue Orange,

**A R R E T E**

**- ARTICLE 1er :**

Le plan local d'urbanisme de la commune de Bazoilles-sur-Meuse est mis à jour à la date du présent arrêté.

L'Arrêté Ministériel du 01/03/2021 a abrogé sur le tableau des servitudes suivant les documents annexés (liste et plan au 1/25000ème), la servitude d'utilité publique PT2, servitude liée aux télécommunications - protection contre les obstacles.

**- ARTICLE 2 :**

La mise à jour a été effectuée sur les documents tenus à la disposition du public à la mairie de Bazoilles-sur-Meuse et à la Préfecture.

**- ARTICLE 3 :**

Le présent arrêté sera affiché à la Mairie durant un mois.

**- ARTICLE 4 :**

Le présent arrêté sera adressé au Préfet des Vosges.

NEUFCHATEAU, le  
LE PRESIDENT

