

Direction
Départementale
des Territoires
des Vosges



Liberté - Égalité - Fraternité
RÉPUBLIQUE FRANÇAISE

Direction Départementale
des Territoires des Vosges

Service Urbanisme
et Habitat

Bureau Urbanisme
Mobilité Climat












COMMUNE DE ATTIGNEVILLE PLAN LOCAL D'URBANISME INTERCOMMUNAL

SERVITUDES

Date d'émission : 05/05/2020

N.B. : Les servitudes sont reportées sur le présent plan à titre indicatif.
Seuls les décrets et les arrêtés qui les instituent font foi.

Légende

-  A1 : Servitudes de protection des bois et forêts soumis au régime forestier
-  A4 : Servitudes concernant les terrains riverains des cours d'eau non domaniaux
-  AC1 : Servitude de protection des monuments historiques
- AS1 : Servitudes attachées à la protection des eaux potables
- © : ARS de Lorraine
-  Périmètres des eaux minérales
-  Périmètres rapprochés
-  Périmètres éloignés
-  EL7 : Servitudes d'alignement
-  I1 : Servitudes relatives à la maîtrise de l'urbanisation autour des canalisations de transport gaz, hydrocarbures, produits chimiques
-  I3 : Canalisations de transport gaz, hydrocarbures et produits chimiques
- I4B : Servitudes de distribution d'énergie électrique
-  PM1 : Servitudes relatives aux plans de prévention des risques naturels prévisibles
- PT3 : Servitudes attachées aux réseaux de télécommunications
-  T7 : Servitudes établies à l'extérieur des zones de dégagement

L'article A 126-1 du code de l'urbanisme relatif à la légende des servitudes d'utilité publique (SUP) a été modifié par l'arrêté du 22 octobre 2018.

Les codes alphanumériques attribués à chaque SUP sont désormais fixés par la nomenclature nationale consultable sur le site GéoInformations.

Sources : ©IGNF BD CARTO 3-1 2015® / ©ARS / DDT des Vosges
X:\50_Commune\88015\DONNEES_INTERNES\88015_Attigneville_SUP_carte_pc.qgz

