

Le 1^{ER} septembre 2022



A l'attention de Monsieur KOBYLARZ
CCOV

Objet : Certificat du Maire
PLUI

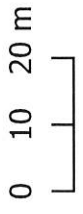
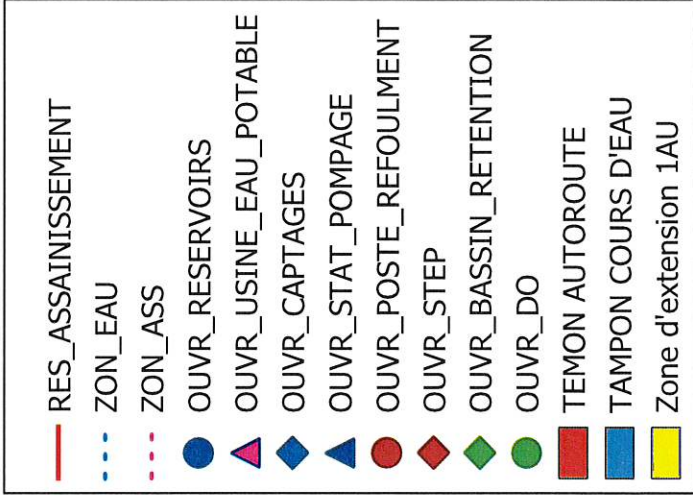
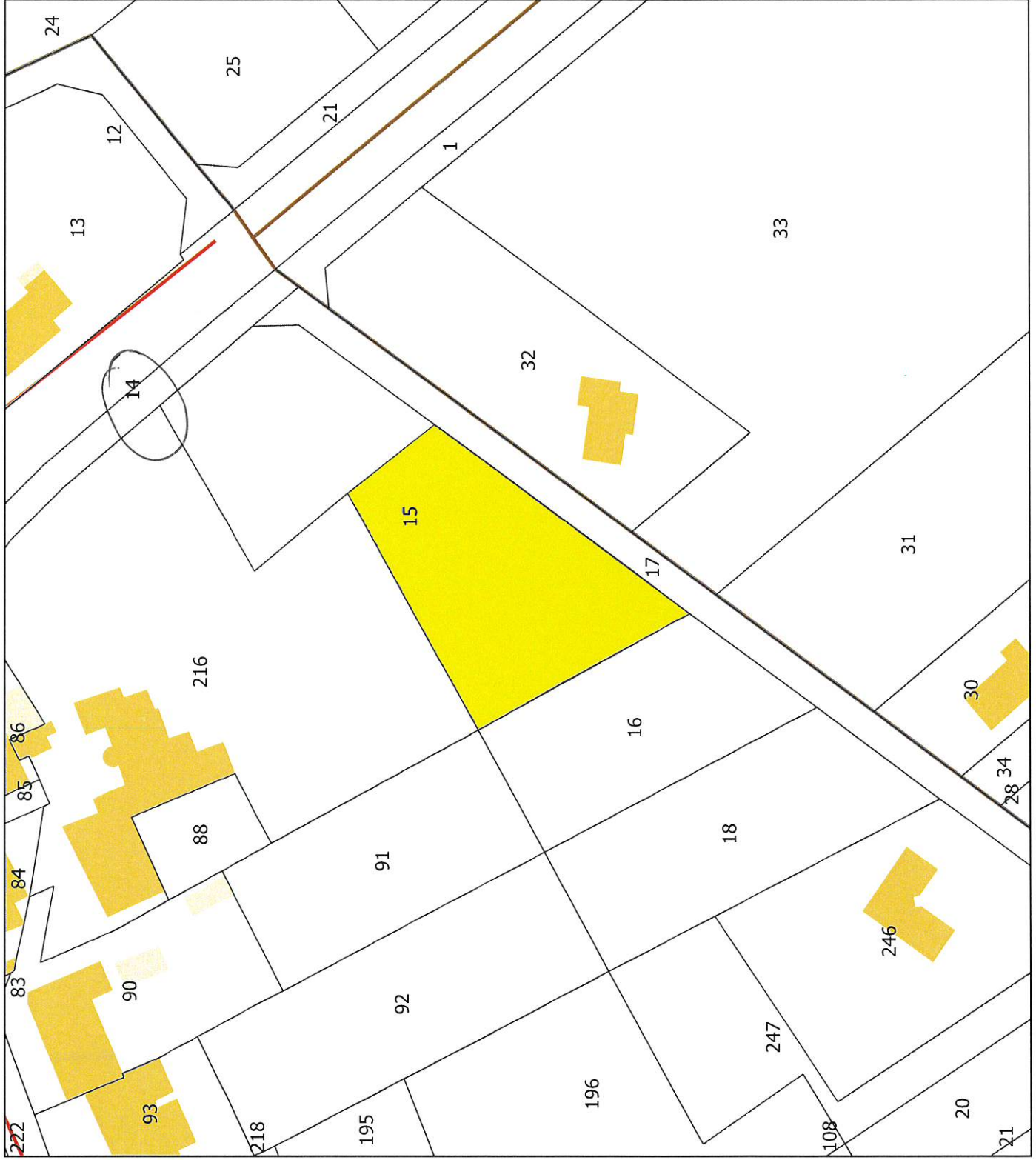
Je soussigné Monsieur MAGINEL Didier certifie que la future zone d'extension référencée numéro 15 sur les plans joints dispose actuellement du réseau d'eau potable qui passe le long de la parcelle n°15. Quant au réseau d'assainissement sur Trampot, il s'arrête au niveau de la référence 14 sur le plan joint et par conséquent la future zone d'extension sera en Assainissement Non Collectif donc autonome. L'ANC a été défini par un plan de zonage d'assainissement.

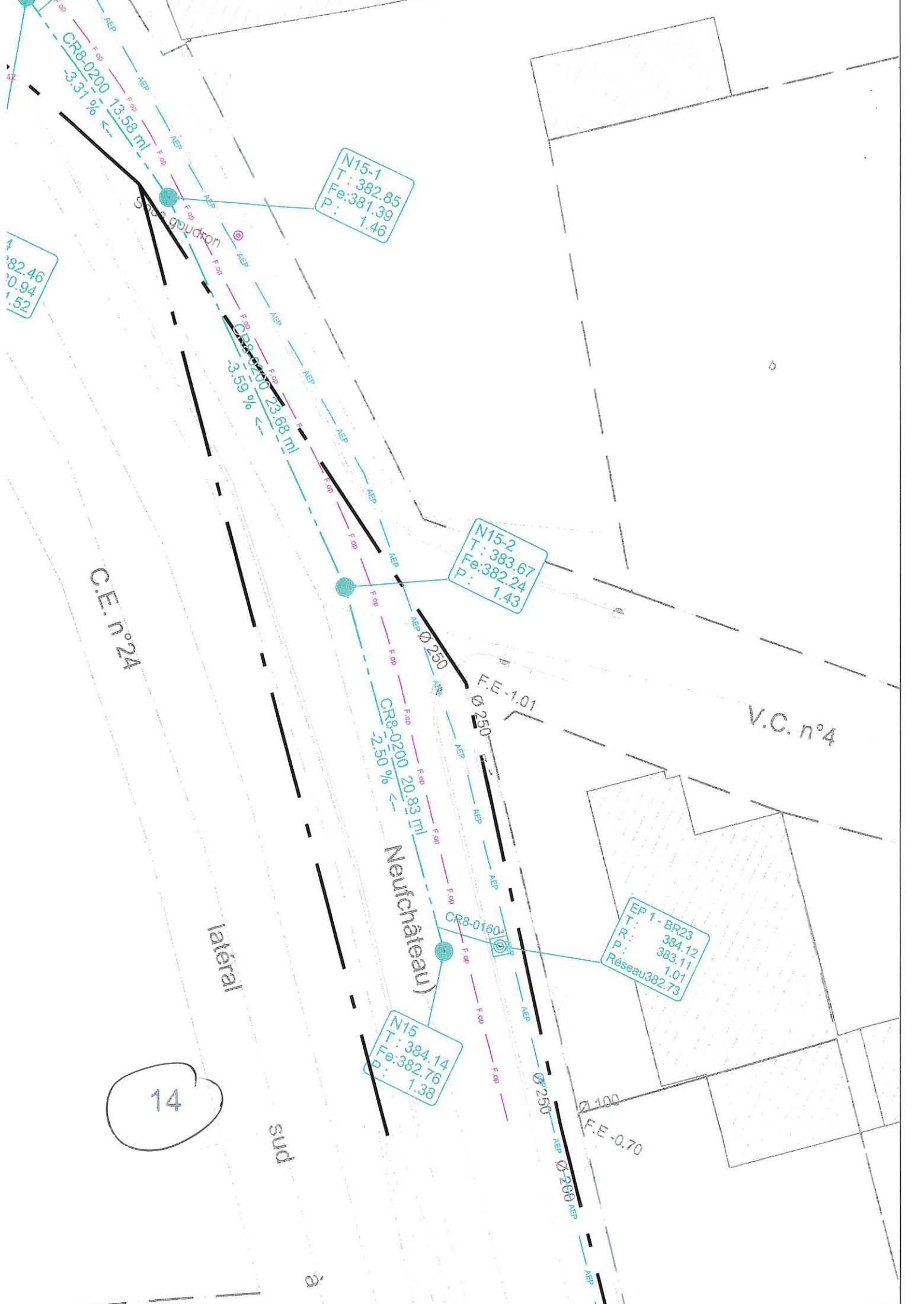
Etant donné qu'à Trampot, le PLUI a acté qu'une seule zone d'extension (réf 15 sur plan), la capacité des foyers sur cette zone serait de une à deux maisons maximum.

Pour servir et valoir ce que de droit,

D.MAGINEL,
Maire







N15-1
 T: 382.85
 Fe: 381.39
 P: 1.46

382.46
 380.94
 1.52

N15-2
 T: 383.67
 Fe: 382.24
 P: 1.43

EP 1 - BR23
 T: 384.12
 R: 383.11
 P: 1.01
 Réseau 382.73

N15
 T: 384.14
 Fe: 382.76
 P: 1.38

14

C.E. n°24

latéral

Neufchâteau

sud

V.C. n°4

F.E.-0.70

F.E.-1.01

CR8-0160

CR8-0200 20.83 ml
 -2.50%

CR8-0200 23.68 ml
 -3.59%

CR8-0200 13.58 ml
 -3.31%

EXISTANT



CANALISATION EXISTANTE



REGARD DE VISITE EXISTANT \varnothing 1000

UNITAIRE



CANALISATION SEPARATIF PVC SN8 \varnothing sur plan



CANALISATION BRANCHEMENT PVC SN8 \varnothing 160



REGARD DE VISITE UNITAIRE \varnothing 1000
TAMPON FONTE CLASSE D400



REGARD DE BRANCHEMENT P.V.C \varnothing 315

LE VILLAGE

4/8