


















-  RES_EAU_POTABLE
-  RES_EAU_PLUVIALE
-  ZON_EAU
-  ZON_ASS
-  OUVR_RESERVOIRS
-  OUVR_USINE_EAU_POTABLE
-  OUVR_CAPTAGES
-  OUVR_STAT_POMPAGE
-  OUVR_POSTE_REFOULMENT
-  OUVR_STEP
-  OUVR_BASSIN_RETENTION
-  OUVR_DO
-  TEMON AUTOROUTE
-  TAMPON COURS D'EAU
-  Zone d'extension 1AU



0 1020 m

